

**АДМИНИСТРАЦИЯ ЗОЛОТУХИНСКОГО РАЙОНА
КУРСКОЙ ОБЛАСТИ**

ПОСТАНОВЛЕНИЕ

от 06.03. 2024 г. № 126-п01

О разрешении использования
земельных участков, без предоставления
земельных участков и установления сервитута

Руководствуясь статьей 39.33 Земельного кодекса Российской Федерации, п. 1 Постановления Правительства РФ от 03.12.2014 №1300 «Об утверждении перечня видов объектов, размещение которых может осуществляться на землях или земельных участках, находящихся в государственной или муниципальной собственности, без предоставления земельных участков и установления сервитута», Постановлением Администрации Курской области от 20.08.2015 №544-па «Об утверждении Порядка и условий размещения объектов на землях или земельных участках, находящихся в государственной или муниципальной собственности, без предоставления земельных участков и установления сервитутов», рассмотрев заявление генерального директора ООО «МСК-67» Шмидт Е.В., действующей на основании доверенности № 150 от 28.12.2023 года от АО «Газпром газораспределение Курск», в целях размещения газопроводов низкого давления (давление в точке подключения 0, 0028 Мпа) для размещения которых не требуется разрешение на строительство, Администрация Золотухинского района Курской области **ПОСТАНОВЛЯЕТ:**

1. Разрешить Акционерному обществу «Газпром газораспределение Курск», ИНН 4629015425, ОГРН 1024600937371, юридический адрес: г. Курск, ул. Аэродромная, д.18, использование земельного участка из категории земель населенных пунктов, расположенного в кадастровом квартале 46:07:180801, по адресному ориентиру: Курская область, Золотухинский район, Тазовский сельсовет, д. Терепша, площадью 28 кв.м., в целях размещения подземного линейного сооружения, а также его наземной части : Газопровод – ввод низкого давления к жилому дому № 54 в д. Терепша Золотухинского района Курской

области, без предоставления земельного участка и установления сервитута сроком с 06.03.2024г. до 05.03.2025г. в соответствии с прилагаемой схемой границ земельного участка.

2. Разрешить Акционерному обществу «Газпром газораспределение Курск», ИНН 4629015425, ОГРН 1024600937371, юридический адрес: г. Курск, ул. Аэродромная, д.18, использование земельного участка с кадастровым номером 46:07:180201:1059, расположенного по адресному ориентиру: Курская область, Золотухинский район, Тазовский сельсовет, д. Жерновец, ул. Песчанка площадью 23 кв.м., и земельного участка из категории земель населенных пунктов, расположенного в кадастровом квартале 46:07:180201, по адресному ориентиру: Курская область, Золотухинский район, Тазовский сельсовет, д. Жерновец, ул. Песчанка, площадью 1 кв.м. в целях размещения подземного линейного сооружения (методом прокола под дорогой), а также его наземной части: Газопровод – ввод низкого давления к жилому дому № 32 по ул. Песчанка в д. Жерновец Золотухинского района Курской области, без предоставления земельного участка и установления сервитута сроком с 06.03.2024г. до 05.03.2025г. в соответствии с прилагаемой схемой границ земельного участка.

3. Разрешить Акционерному обществу «Газпром газораспределение Курск», ИНН 4629015425, ОГРН 1024600937371, юридический адрес: г. Курск, ул. Аэродромная, д.18, использование земельного участка из категории земель населенных пунктов, расположенного в кадастровом квартале 46:07:200401, по адресному ориентиру: Курская область, Золотухинский район, Будановский сельсовет, д. Демякино, площадью 50 кв.м., в целях размещения подземного линейного сооружения, а также его наземной части: Газопровод – ввод низкого давления к жилому дому №29 в д. Демякино Золотухинского района Курской области, без предоставления земельного участка и установления сервитута сроком с 06.03.2024г. до 05.03.2025г. в соответствии с прилагаемой схемой границ земельного участка.

4. Разрешить Акционерному обществу «Газпром газораспределение Курск», ИНН 4629015425, ОГРН 1024600937371, юридический адрес: г. Курск, ул. Аэродромная, д.18, использование земельного участка из категории земель

населенных пунктов, расположенного в кадастровом квартале 46:07:140701, по адресному ориентиру: Курская область, Золотухинский район, Свободинский сельсовет, м. Свобода, ул. Веселая, площадью 17 кв.м., в целях размещения подземного линейного сооружения, а также его наземной части: Газопровод – ввод низкого давления к жилому дому № 10 по ул. Веселая в м. Свобода Золотухинского района Курской области, без предоставления земельного участка и установления сервитута сроком с 06.03.2024г. до 05.03.2025г. в соответствии с прилагаемой схемой границ земельного участка.

5. Разрешить Акционерному обществу «Газпром газораспределение Курск», ИНН 4629015425, ОГРН 1024600937371, юридический адрес: г. Курск, ул. Аэродромная, д.18, использование земельного участка из категории земель населенных пунктов, расположенного в кадастровом квартале 46:07:090301, по адресному ориентиру: Курская область, Золотухинский район, Дмитриевский сельсовет, д. Шумская, площадью 13 кв.м., в целях размещения подземного линейного сооружения, а также его наземной части: Газопровод – ввод низкого давления к жилому дому № 22 в д. Шумская Золотухинского района Курской области, без предоставления земельного участка и установления сервитута сроком с 06.03.2024г. до 05.03.2025г. в соответствии с прилагаемой схемой границ земельного участка.

6. Разрешить Акционерному обществу «Газпром газораспределение Курск», ИНН 4629015425, ОГРН 1024600937371, юридический адрес: г. Курск, ул. Аэродромная, д.18, использование земельного участка с кадастровым номером 46:07:000000:974, расположенного по адресному ориентиру: Курская область, Золотухинский район, Будановский сельсовет, д. Будановка, площадью 22 кв.м. и земельного участка из категории земель населенных пунктов, расположенного в кадастровом квартале 46:07:050102, по адресному ориентиру: Курская область, Золотухинский район, Будановский сельсовет, д. Будановка, площадью 44 кв.м. в целях размещения подземного линейного сооружения (методом прокола под дорогой), а также его наземной части: Газопровод – ввод низкого давления к жилому дому № 186 в д. Будановка Золотухинского района Курской области, без предоставления земельного участка и установления сервитута сроком с

06.03.2024г. до 05.03.2025г. в соответствии с прилагаемой схемой границ земельного участка.

7. Разрешить Акционерному обществу «Газпром газораспределение Курск», ИНН 4629015425, ОГРН 1024600937371, юридический адрес: г. Курск, ул. Аэродромная, д.18, использование земельного участка из категории земель населенных пунктов, расположенного в кадастровом квартале 46:07:180202, по адресному ориентиру: Курская область, Золотухинский район, Тазовский сельсовет, д. Жерновец, ул. Малахово, площадью 42 кв.м., в целях размещения подземного линейного сооружения, а также его наземной части: Газопровод – ввод низкого давления к жилому дому № 39А в д. Жерновец ул. Малахово Золотухинского района Курской области, без предоставления земельного участка и установления сервитута сроком с 06.03.2024г. до 05.03.2025г. в соответствии с прилагаемой схемой границ земельного участка.

8. Разрешить Акционерному обществу «Газпром газораспределение Курск», ИНН 4629015425, ОГРН 1024600937371, юридический адрес: г. Курск, ул. Аэродромная, д.18, использование земельного участка с кадастровым номером 46:07:000000:773, расположенного по адресному ориентиру: Курская область, Золотухинский район, Будановский сельсовет, д. Будановка, ул. 8 Марта, площадью 16 кв.м. и земельного участка из категории земель населенных пунктов, расположенного в кадастровом квартале 46:07:050101, по адресному ориентиру: Курская область, Золотухинский район, Будановский сельсовет, д. Будановка, ул. 8 Марта, площадью 28 кв.м. в целях размещения подземного линейного сооружения (методом прокола под дорогой), а также его наземной части: Газопровод – ввод низкого давления к жилому дому № 30 по ул. 8 Марта в д. Будановка Золотухинского района Курской области, без предоставления земельного участка и установления сервитута сроком с 06.03.2024г. до 05.03.2025г. в соответствии с прилагаемой схемой границ земельного участка.

9. Разрешить Акционерному обществу «Газпром газораспределение Курск», ИНН 4629015425, ОГРН 1024600937371, юридический адрес: г. Курск, ул. Аэродромная, д.18, использование земельного участка из категории земель населенных пунктов, расположенного в кадастровом квартале 46:07:090301, по

адресному ориентиру: Курская область, Золотухинский район, Дмитриевский сельсовет, д. Шумская, площадью 20 кв.м., в целях размещения подземного линейного сооружения, а также его наземной части: Газопровод – ввод низкого давления к жилому дому № 29 в д. Шумская с.п. Дмитриевский сельсовет Золотухинского района Курской области, без предоставления земельного участка и установления сервитута сроком с 06.03.2024г. до 05.03.2025г. в соответствии с прилагаемой схемой границ земельного участка.

10. Разрешить Акционерному обществу «Газпром газораспределение Курск», ИНН 4629015425, ОГРН 1024600937371, юридический адрес: г. Курск, ул. Аэродромная, д.18, использование земельного участка из категории земель населенных пунктов, расположенного в кадастровом квартале 46:07:140701, по адресному ориентиру: Курская область, Золотухинский район, Свободинский сельсовет, м. Свобода, ул. Комсомольская, площадью 24 кв.м., в целях размещения подземного линейного сооружения (методом прокола под дорогой), а также его наземной части: Газопровод – ввод низкого давления к жилому дому № 12 по ул. Комсомольская в м. Свобода Золотухинского района Курской области, без предоставления земельного участка и установления сервитута сроком с 06.03.2024г. до 05.03.2025г. в соответствии с прилагаемой схемой границ земельного участка.

11. Разрешить Акционерному обществу «Газпром газораспределение Курск», ИНН 4629015425, ОГРН 1024600937371, юридический адрес: г. Курск, ул. Аэродромная, д.18, использование земельного участка из категории земель населенных пунктов, расположенного в кадастровом квартале 46:07:090201, по адресному ориентиру: Курская область, Золотухинский район, Дмитриевский сельсовет, с. Дмитриевка, площадью 52 кв.м., в целях размещения подземного линейного сооружения, а также его наземной части: Газопровод – ввод к жилому дому по адресу: 306026, Курская область, м.р-н Золотухинский, с.п. сельское поселение Дмитриевский сельсовет, с. Дмитриевка, двлд.8 кадастровый № 46:07:090201:12, без предоставления земельного участка и установления сервитута сроком с 06.03.2024г. до 05.03.2025г. в соответствии с прилагаемой схемой границ земельного участка.

12. Разрешить Акционерному обществу «Газпром газораспределение Курск», ИНН 4629015425, ОГРН 1024600937371, юридический адрес: г. Курск, ул. Аэродромная, д.18, использование земельного участка из категории земель населенных пунктов, расположенного в кадастровом квартале 46:07:060501, по адресному ориентиру: Курская область, Золотухинский район, Ануфриевский сельсовет, с. Коптевка, площадью 212 кв.м., в целях размещения подземного линейного сооружения (методом прокола под дорогой), а также его наземной части: Газопровод – ввод низкого давления к жилому дому № 27 село Коптевка Золотухинского района Курской области, без предоставления земельного участка и установления сервитута сроком с 06.03.2024г. до 05.03.2025г. в соответствии с прилагаемой схемой границ земельного участка.

13. Разрешить Акционерному обществу «Газпром газораспределение Курск», ИНН 4629015425, ОГРН 1024600937371, юридический адрес: г. Курск, ул. Аэродромная, д.18, использование земельного участка с кадастровым номером 46:07:000000:974, расположенного по адресному ориентиру: Курская область, Золотухинский район, Будановский сельсовет, д. Будановка, площадью 41 кв.м. и земельного участка из категории земель населенных пунктов, расположенного в кадастровом квартале 46:07:050102, по адресному ориентиру: Курская область, Золотухинский район, Будановский сельсовет, д. Будановка, площадью 44 кв.м. в целях размещения подземного линейного сооружения (методом прокола под дорогой), а также его наземной части: Газопровод – ввод низкого давления к жилому дому № 72 в д. Будановка Золотухинского района Курской области, без предоставления земельного участка и установления сервитута сроком с 06.03.2024г. до 05.03.2025г. в соответствии с прилагаемой схемой границ земельного участка.

14. Разрешить Акционерному обществу «Газпром газораспределение Курск», ИНН 4629015425, ОГРН 1024600937371, юридический адрес: г. Курск, ул. Аэродромная, д.18, использование земельного участка из категории земель населенных пунктов, расположенного в кадастровом квартале 46:07:030402, по адресному ориентиру: Курская область, Золотухинский район, Апальковский сельсовет, деревня Пойменово, площадью 17 кв.м., в целях размещения

подземного линейного сооружения (методом прокола под дорогой), а также его наземной части: Газопровод – ввод к Домовладению по адресу: Курская область, Золотухинский район, деревня Пойменово, двлд. 43, кадастровый № 46:07:030401:37, без предоставления земельного участка и установления сервитута сроком с 06.03.2024г. до 05.03.2025г. в соответствии с прилагаемой схемой границ земельного участка.

15. Разрешить Акционерному обществу «Газпром газораспределение Курск», ИНН 4629015425, ОГРН 1024600937371, юридический адрес: г. Курск, ул. Аэродромная, д.18, использование земельного участка с кадастровым номером 46:07:000000:960, расположенного по адресному ориентиру: Курская область, Золотухинский район, Будановский сельсовет, д. Будановка, ул. Садовая, площадью 24 кв.м. и земельного участка из категории земель населенных пунктов, расположенного в кадастровом квартале 46:07:050102, по адресному ориентиру: Курская область, Золотухинский район, Будановский сельсовет, д. Будановка, ул. Садовая, площадью 10 кв.м. в целях размещения подземного линейного сооружения (методом прокола под дорогой), а также его наземной части: Газопровод – ввод к Домовладению по адресу: Курская область, Золотухинский район, деревня Будановка, ул. Садовая, двлд. 29, кадастровый № 46:07:050102:264, без предоставления земельного участка и установления сервитута сроком с 06.03.2024г. до 05.03.2025г. в соответствии с прилагаемой схемой границ земельного участка.

16. Разрешить Акционерному обществу «Газпром газораспределение Курск», ИНН 4629015425, ОГРН 1024600937371, юридический адрес: г. Курск, ул. Аэродромная, д.18, использование земельного участка из категории земель населенных пунктов, расположенного в кадастровом квартале 46:07:180201, по адресному ориентиру: Курская область, Золотухинский район, Тазовский сельсовет, д. Жерновец, площадью 405 кв.м., в целях размещения подземного линейного сооружения, а также его наземной части: Газопровод – ввод низкого давления к жилому дому № 51а в д. Жерновец Золотухинского района Курской области, без предоставления земельного участка и установления сервитута сроком с 06.03.2024г. до 05.03.2025г. в соответствии с прилагаемой

схемой границ земельного участка.

17. Разрешить Акционерному обществу «Газпром газораспределение Курск», ИНН 4629015425, ОГРН 1024600937371, юридический адрес: г. Курск, ул. Аэродромная, д.18, использование земельного участка из категории земель населенных пунктов, расположенного в кадастровом квартале 46:07:160602, по адресному ориентиру: Курская область, Золотухинский район, Дмитриевский сельсовет, д. Телегино, площадью 24 кв.м., в целях размещения подземного линейного сооружения, а также его наземной части: Газопровод – ввод низкого давления к жилому дому № 16 в д. Телегино Золотухинского района Курской области, без предоставления земельного участка и установления сервитута сроком с 06.03.2024г. до 05.03.2025г. в соответствии с прилагаемой схемой границ земельного участка.

18. Разрешить Акционерному обществу «Газпром газораспределение Курск», ИНН 4629015425, ОГРН 1024600937371, юридический адрес: г. Курск, ул. Аэродромная, д.18, использование земельного участка из категории земель населенных пунктов, расположенного в кадастровом квартале 46:07:090301, по адресному ориентиру: Курская область, Золотухинский район, Дмитриевский сельсовет, д. Шумская, площадью 36 кв.м., в целях размещения подземного линейного сооружения, а также его наземной части: Газопровод – ввод низкого давления к жилому дому № 9 в д. Шумская Золотухинского района Курской области, без предоставления земельного участка и установления сервитута сроком с 06.03.2024г. до 05.03.2025г. в соответствии с прилагаемой схемой границ земельного участка.

19. Разрешить Акционерному обществу «Газпром газораспределение Курск», ИНН 4629015425, ОГРН 1024600937371, юридический адрес: г. Курск, ул. Аэродромная, д.18, использование земельного участка с кадастровым номером 46:07:180801:116, расположенного по адресному ориентиру: Курская область, Золотухинский район, Тазовский сельсовет, д. Терепша, площадью 10 кв.м. и земельного участка из категории земель населенных пунктов, расположенного в кадастровом квартале 46:07:180801, по адресному ориентиру: Курская область, Золотухинский район, Тазовский сельсовет, д. Терепша, площадью 10 кв.м. в целях

размещения подземного линейного сооружения (методом прокола под дорогой), а также его наземной части: Газопровод – ввод низкого давления к жилому дому №41 в д. Терепша Золотухинского района Курской области, без предоставления земельного участка и установления сервитута сроком с 06.03.2024г. до 05.03.2025г. в соответствии с прилагаемой схемой границ земельного участка.

20. Разрешить Акционерному обществу «Газпром газораспределение Курск», ИНН 4629015425, ОГРН 1024600937371, юридический адрес: г. Курск, ул. Аэродромная, д.18, использование земельного участка с кадастровым номером 46:07:180201:1059, расположенного по адресному ориентиру: Курская область, Золотухинский район, Тазовский сельсовет, д. Жерновец, ул. Песчанка площадью 20 кв.м., в целях размещения подземного линейного сооружения (методом прокола под дорогой), а также его наземной части: Газопровод – ввод низкого давления к жилому дому № 10А по ул. Песчанка в д. Жерновец Золотухинского района Курской области, без предоставления земельного участка и установления сервитута сроком с 06.03.2024г. до 05.03.2025г. в соответствии с прилагаемой схемой границ земельного участка.

21. Разрешить Акционерному обществу «Газпром газораспределение Курск», ИНН 4629015425, ОГРН 1024600937371, юридический адрес: г. Курск, ул. Аэродромная, д.18, использование земельного участка из категории земель населенных пунктов, расположенного в кадастровом квартале 46:07:180701, по адресному ориентиру: Курская область, Золотухинский район, Тазовский сельсовет, с. Никольское, площадью 58 кв.м. в целях размещения подземного линейного сооружения, а также его наземной части: Газопровод – ввод низкого давления к жилому дому №68 в с. Никольское Золотухинского района Курской области, без предоставления земельного участка и установления сервитута сроком с 06.03.2024г. до 05.03.2025г. в соответствии с прилагаемой схемой границ земельного участка.

22. Разрешить Акционерному обществу «Газпром газораспределение Курск», ИНН 4629015425, ОГРН 1024600937371, юридический адрес: г. Курск, ул. Аэродромная, д.18, использование земельного участка из категории земель населенных пунктов, расположенного в кадастровом квартале 46:07:180102, по

адресному ориентиру: Курская область, Золотухинский район, Тазовский сельсовет, с. Тазово, ул. Чапаева, площадью 71 кв.м. в целях размещения подземного линейного сооружения (методом прокола под дорогой), а также его наземной части: Газопровод – ввод низкого давления к жилому дому №4 по ул. Чапаева в с. Тазово Золотухинского района Курской области, без предоставления земельного участка и установления сервитута сроком с 06.03.2024г. до 05.03.2025г. в соответствии с прилагаемой схемой границ земельного участка.

23. В случае, если использование вышеуказанных земельных участков (земель, части земельного участка) привело к порче либо уничтожению плодородного слоя почвы в границах таких земель или земельных участков, на Акционерному обществу «Газпром газораспределение Курск», ИНН 4629015425, ОГРН 1024600937371, юридический адрес: г. Курск, ул. Аэродромная, д.18, возлагается обязанность:

1) привести такие земли или земельные участки в состояние, пригодное для их использования в соответствии с разрешённым использованием;

2) выполнить необходимые работы по рекультивации таких земель или земельных участков.

24. Отделу учета имущественных, земельных отношений и градостроительства Администрации Золотухинского района Курской области обеспечить размещение настоящего Постановления на официальном сайте муниципального района «Золотухинский район» Курской области.

25. Контроль за выполнением настоящего постановления возложить на начальника управления сельского хозяйства Администрации Золотухинского района Курской области Жмыхова В.В.

26. Постановление вступает в силу со дня его подписания.

Глава Золотухинского района
Курской области



В.Н. Кожухов

Утверждена постановлением

администрации

(наименование документа об утверждении, включая наименования

Золотухинского района

органов государственной власти или органов местного

Курьской области

самоуправления, принявших решение об утверждении схемы

или подписавших соглашение о перераспределении земельных участков)

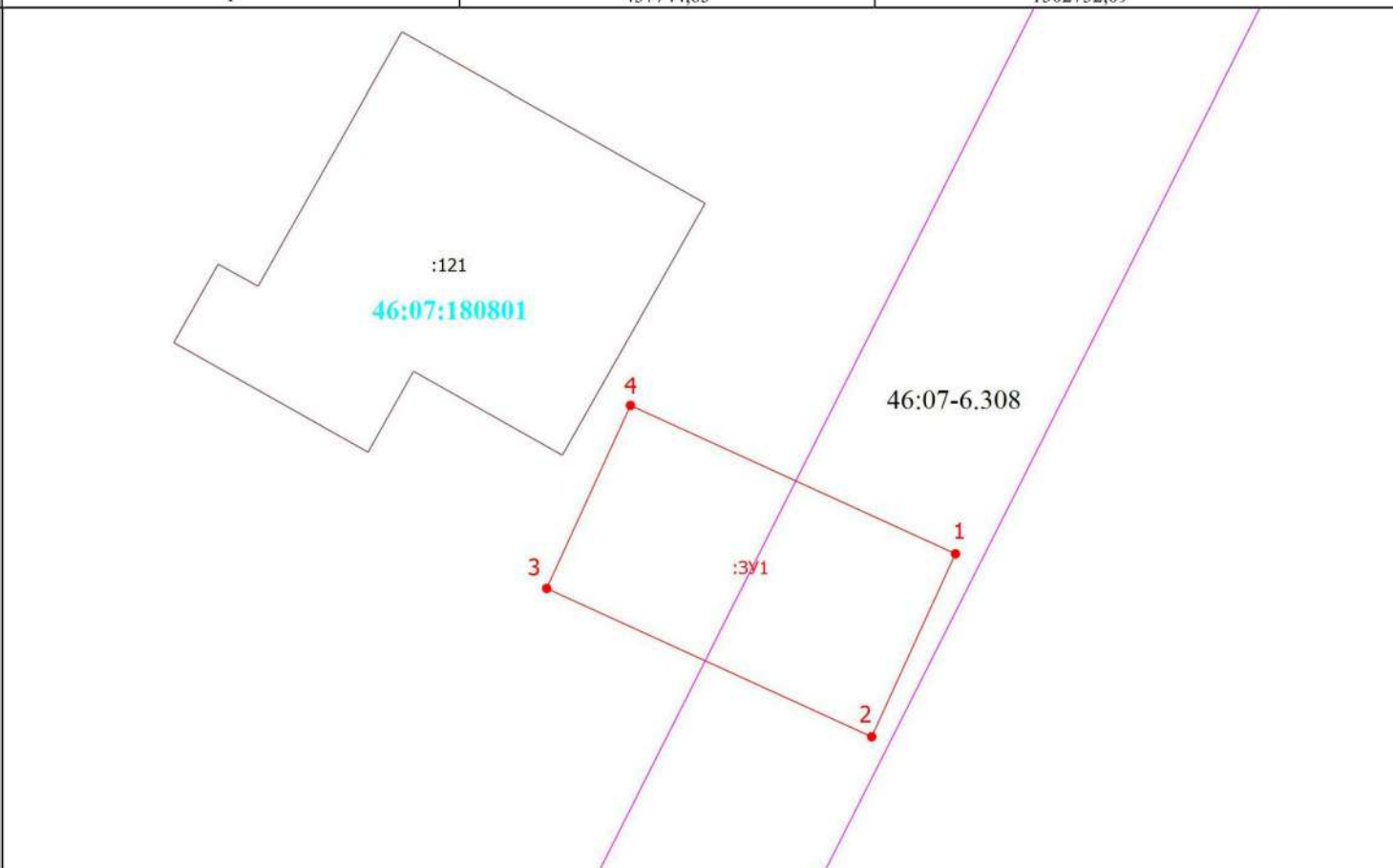
от 06.03.2024г. № 126-па

Схема расположения земельного участка или земельных участков
на кадастровом плане территории

Условный номер земельного участка 46:07:180801:ЗУ1

Площадь земельного участка 28 м²

Обозначение характерных точек границ	Координаты, м	
	X	Y
1	2	3
1	437744,65	1302732,09
2	437741,01	1302730,43
3	437743,96	1302723,99
4	437747,6	1302725,65
1	437744,65	1302732,09



Масштаб 1:130

Условные обозначения

- | | | | |
|--|---|--|--|
| | - Часть границы, местоположение которой определено при выполнении кадастровых работ | | - Обозначение новой характерной точки |
| | - Образуемый земельный участок | | - Часть границы, сведения ЕГРН о которой позволяют однозначно определить ее положение на местности |
| | - Граница здания | | - Граница кадастрового квартала |
| | - Граница зоны с особыми условиями | | - Характерная точка границы земельного участка, сведения о которой отсутствуют в ЕГРН, местоположение которой определено при кадастровых работах (новая характерная точка) |
| | - Граница сооружения | | |

Утверждена постановлением

администрации

(наименование документа об утверждении, включая наименования

Золотухинского района

органов государственной власти или органов местного

Курской области

самоуправления, принявших решение об утверждении схемы

или подписавших соглашение о перераспределении земельных участков)

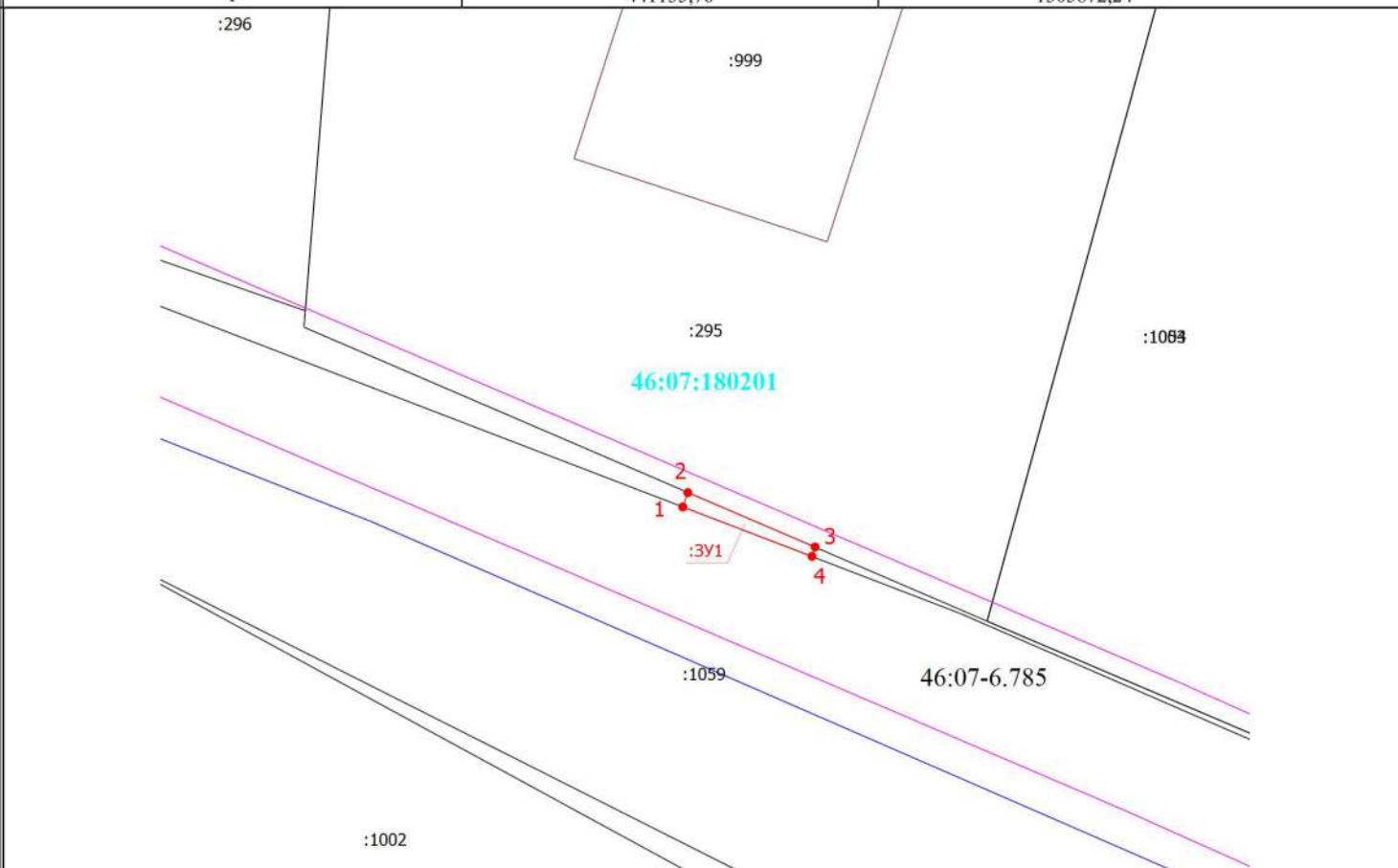
от 06.03.2024г. № 126-па

Схема расположения земельного участка или земельных участков
на кадастровом плане территории

Условный номер земельного участка 46:07:180201:ЗУ1

Площадь земельного участка 1 м²

Обозначение характерных точек границ	Координаты, м	
	X	Y
1	2	3
1	441135,76	1305872,24
2	441136,17	1305872,39
3	441134,61	1305876,08
4	441134,34	1305875,99
1	441135,76	1305872,24



Масштаб 1:180

Условные обозначения

- | | | | |
|--|---|---|--|
| | - Часть границы, местоположение которой определено при выполнении кадастровых работ | 1 | - Обозначение новой характерной точки |
| | - Образуемый земельный участок | | - Часть границы, сведения ЕГРН о которой позволяют однозначно определить ее положение на местности |
| | - Граница здания | | - Граница кадастрового квартала |
| | - Граница зоны с особыми условиями | | - Характерная точка границы земельного участка, сведения о которой отсутствуют в ЕГРН, местоположение которой определено при кадастровых работах (новая характерная точка) |
| | - Граница сооружения | | |

Утверждена постановлением

администрации

(наименование документа об утверждении, включая наименования

Золотушского района

органов государственной власти или органов местного

Курской области

самоуправления, принявших решение об утверждении схемы

или подписавших соглашение о перераспределении земельных участков)

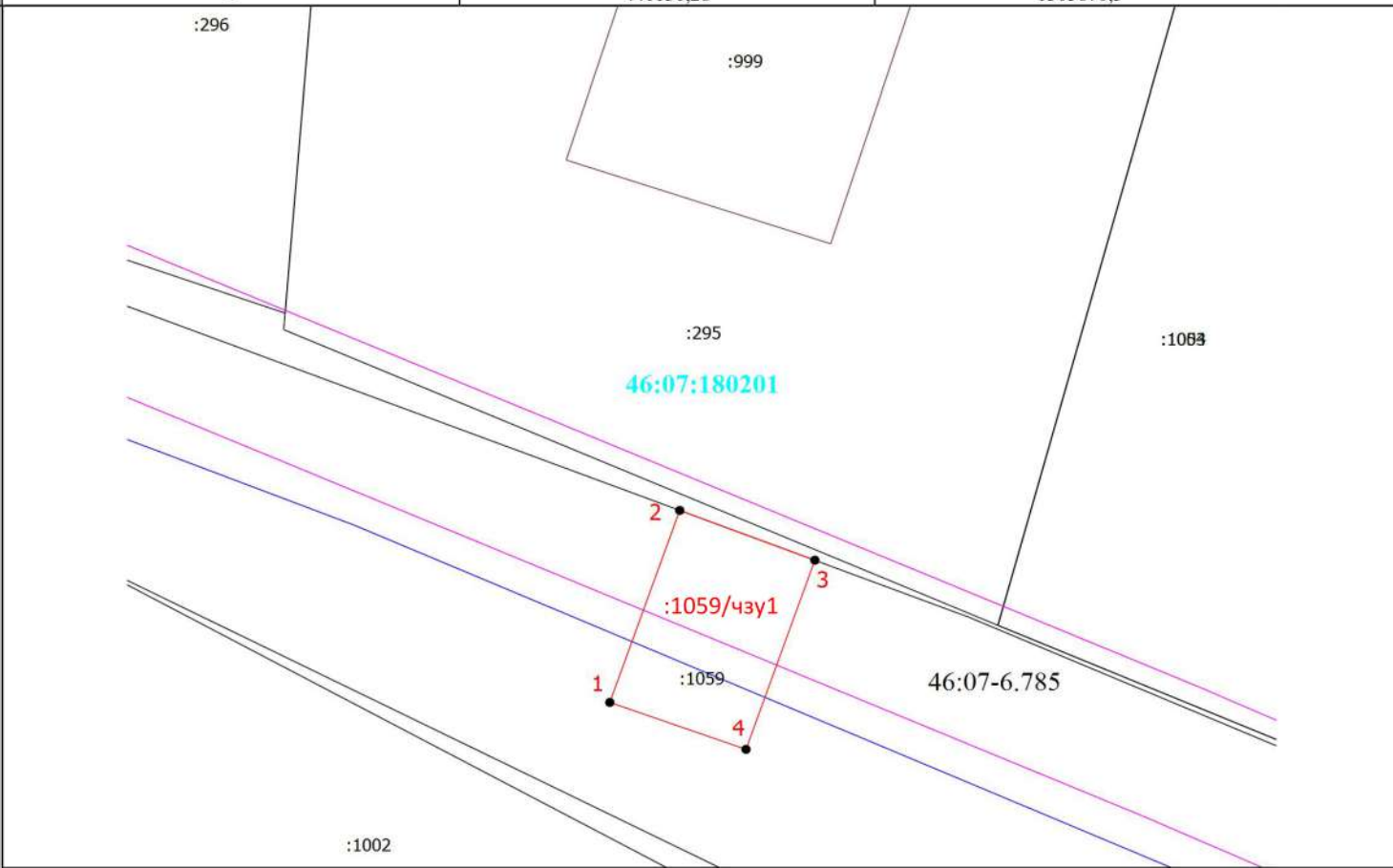
от **06.03.2024г.** № **126-па**

**Схема расположения земельного участка или земельных участков
на кадастровом плане территории**

Условный номер земельного участка **46:07:180201:1059/чзу1**

Площадь земельного участка **23 м²**

Обозначение характерных точек границ	Координаты, м	
	X	Y
1	2	3
1	441130,28	1305870,3
2	441135,76	1305872,24
3	441134,34	1305875,99
4	441128,94	1305874,08
1	441130,28	1305870,3



Масштаб 1:180

Условные обозначения

- | | | | |
|--|--|--------------|---------------------------------------|
| | - Часть границы, местоположение которой определено при выполнении кадастровых работ | 1 | - Обозначение новой характерной точки |
| | - Часть границы, сведения ЕГРН о которой позволяют однозначно определить ее положение на местности | /чзу1 | - Образуемая часть земельного участка |
| | - Граница сооружения | | - Граница здания |
| | - Граница зоны с особыми условиями | | - Граница кадастрового квартала |

Утверждена постановлением

администрации

(наименование документа об утверждении, включая наименования

Золотухинского района

органов государственной власти или органов местного

Курской области

самоуправления, принявших решение об утверждении схемы

или подписавших соглашение о перераспределении земельных участков)

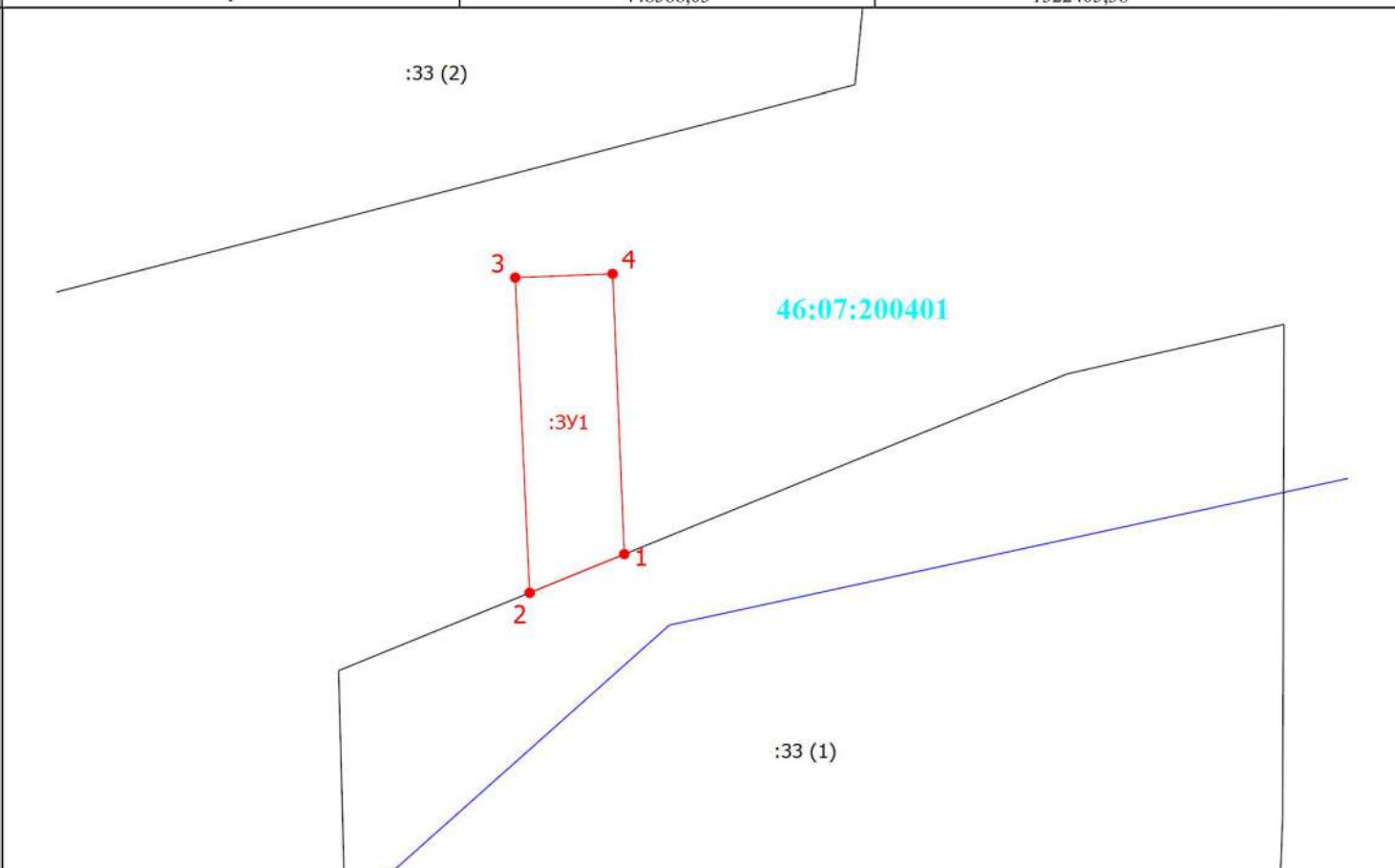
от 06.03.2024г. № 126-па

Схема расположения земельного участка или земельных участков
на кадастровом плане территории

Условный номер земельного участка 46:07:200401:ЗУ1

Площадь земельного участка 50 м²

Обозначение характерных точек границ	Координаты, м	
	X	Y
1	2	3
1	448588,03	1322405,38
2	448586,4	1322401,49
3	448599,69	1322400,9
4	448599,85	1322404,9
1	448588,03	1322405,38



Масштаб 1:300

Условные обозначения

	- Часть границы, местоположение которой определено при выполнении кадастровых работ		- Обозначение новой характерной точки
	- Образуемый земельный участок		- Часть границы, сведения ЕГРН о которой позволяют однозначно определить ее положение на местности
	- Граница здания		- Граница кадастрового квартала
	- Граница зоны с особыми условиями		- Характерная точка границы земельного участка, сведения о которой отсутствуют в ЕГРН, местоположение которой определено при кадастровых работах (новая характерная точка)
	- Граница сооружения		

Утверждена постановлением

администрации

(наименование документа об утверждении, включая наименования

Золотушкинского района

органов государственной власти или органов местного

Курской области

самоуправления, принявших решение об утверждении схемы

или подписавших соглашение о перераспределении земельных участков)

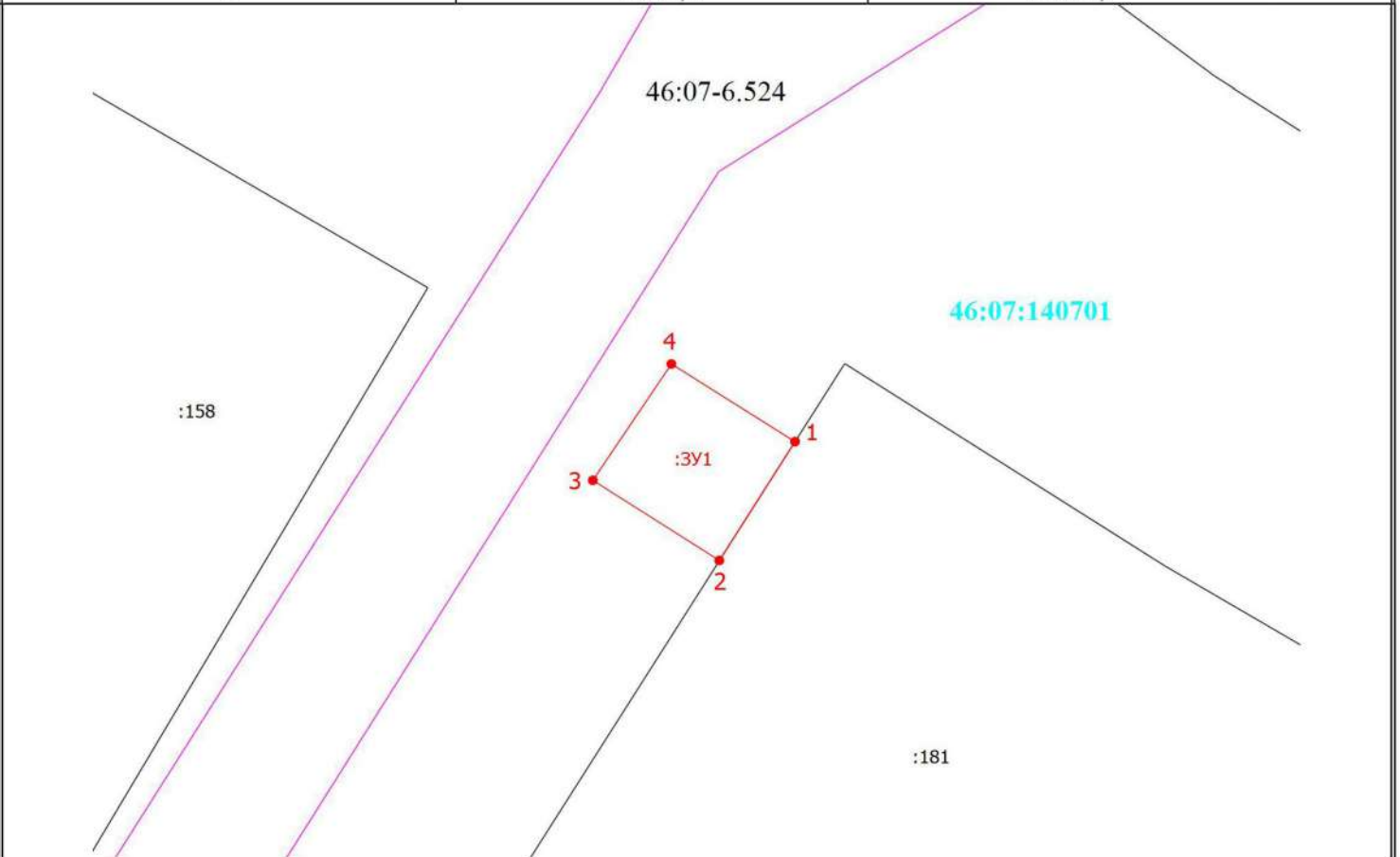
от 06.03.2024г. № 126-па

Схема расположения земельного участка или земельных участков
на кадастровом плане территории

Условный номер земельного участка 46:07:140701:ЗУ1

Площадь земельного участка 17 м²

Обозначение характерных точек границ	Координаты, м	
	X	Y
1	2	3
1	448068,83	1306322,3
2	448065,42	1306320,2
3	448067,72	1306316,69
4	448071,06	1306318,87
1	448068,83	1306322,3



Масштаб 1:190

Условные обозначения

	- Часть границы, местоположение которой определено при выполнении кадастровых работ	1	- Обозначение новой характерной точки
	- Образующийся земельный участок		- Часть границы, сведения ЕГРН о которой позволяют однозначно определить ее положение на местности
	- Граница здания		- Граница кадастрового квартала
	- Граница зоны с особыми условиями		- Характерная точка границы земельного участка, сведения о которой отсутствуют в ЕГРН, местоположение которой определено при кадастровых работах (новая характерная точка)
	- Граница сооружения		

Утверждена постановлением

администрации

(наименование документа об утверждении, включая наименования

Золотухинского района

органов государственной власти или органов местного

Курской области

самоуправления, принявших решение об утверждении схемы

или подписавших соглашение о перераспределении земельных участков)

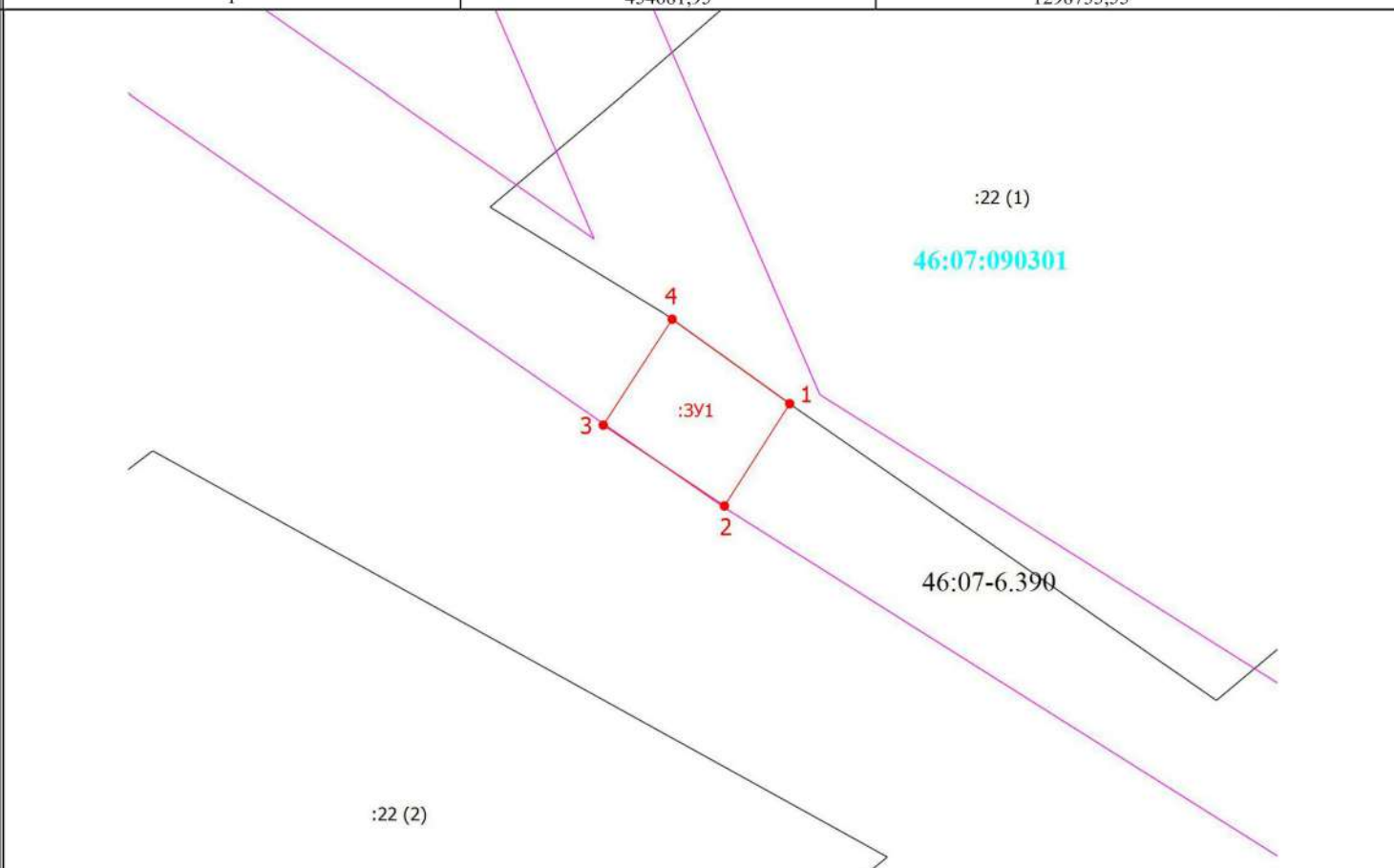
от 06.03.2024 № 126-па

**Схема расположения земельного участка или земельных участков
на кадастровом плане территории**

Условный номер земельного участка 46:07:090301:ЗУ1

Площадь земельного участка 13 м²

Обозначение характерных точек границ	Координаты, м	
	X	Y
1	2	3
1	454681,95	1298735,55
2	454679,17	1298733,75
3	454681,37	1298730,41
4	454684,25	1298732,31
1	454681,95	1298735,55



Масштаб 1:180

Условные обозначения

- | | | | |
|--|---|--|--|
| | - Часть границы, местоположение которой определено при выполнении кадастровых работ | | - Обозначение новой характерной точки |
| | - Образуемый земельный участок | | - Часть границы, сведения ЕГРН о которой позволяют однозначно определить ее положение на местности |
| | - Граница здания | | - Граница кадастрового квартала |
| | - Граница зоны с особыми условиями | | - Характерная точка границы земельного участка, сведения о которой отсутствуют в ЕГРН, местоположение которой определено при кадастровых работах (новая характерная точка) |
| | - Граница сооружения | | |

Утверждена постановлением

администрации

(наименование документа об утверждении, включая наименования

Золотушкинского района

органов государственной власти или органов местного

Курской области

самоуправления, принявших решение об утверждении схемы

или подписавших соглашение о перераспределении земельных участков)

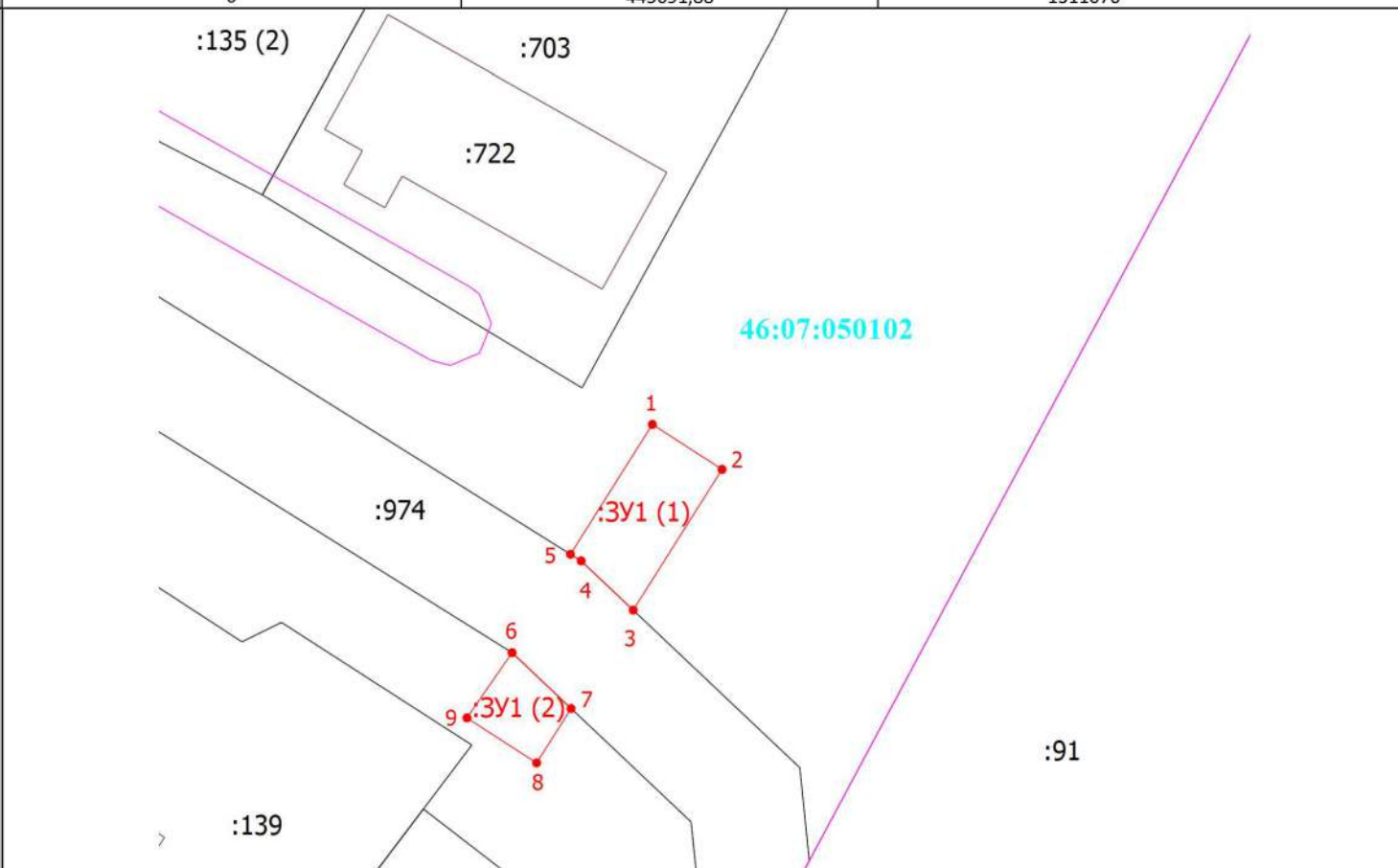
от **06.03.2024г.** № **126-па**

**Схема расположения земельного участка или земельных участков
на кадастровом плане территории**

Условный номер земельного участка **46:07:050102:ЗУ1**

Площадь земельного участка **44 м²**

Обозначение характерных точек границ	Координаты, м	
	X	Y
1	2	3
1	445702,83	1311076,8
2	445700,67	1311080,18
3	445693,92	1311075,87
4	445696,28	1311073,35
5	445696,6	1311072,83
1	445702,83	1311076,8
6	445691,88	1311070
7	445689,2	1311072,86
8	445686,59	1311071,19
9	445688,75	1311067,81
6	445691,88	1311070



Масштаб 1:300

Условные обозначения

- | | | | |
|--|---|-------------|--|
| | - Часть границы, местоположение которой определено при выполнении кадастровых работ | :ЗУ1 | - Обозначение новой характерной точки |
| | - Образуемый земельный участок | | - Часть границы, сведения ЕГРН о которой позволяют однозначно определить ее положение на местности |
| | - Граница здания | | - Граница кадастрового квартала |
| | - Граница зоны с особыми условиями | | - Характерная точка границы земельного участка, сведения о которой отсутствуют в ЕГРН, местоположение которой определено при кадастровых работах (новая характерная точка) |
| | - Граница сооружения | | |

Утверждена постановлением

администрации

(наименование документа об утверждении, включая наименования

Золотушкинского района

органов государственной власти или органов местного

Курской области

самоуправления, принявших решение об утверждении схемы

или подписавших соглашение о перераспределении земельных участков)

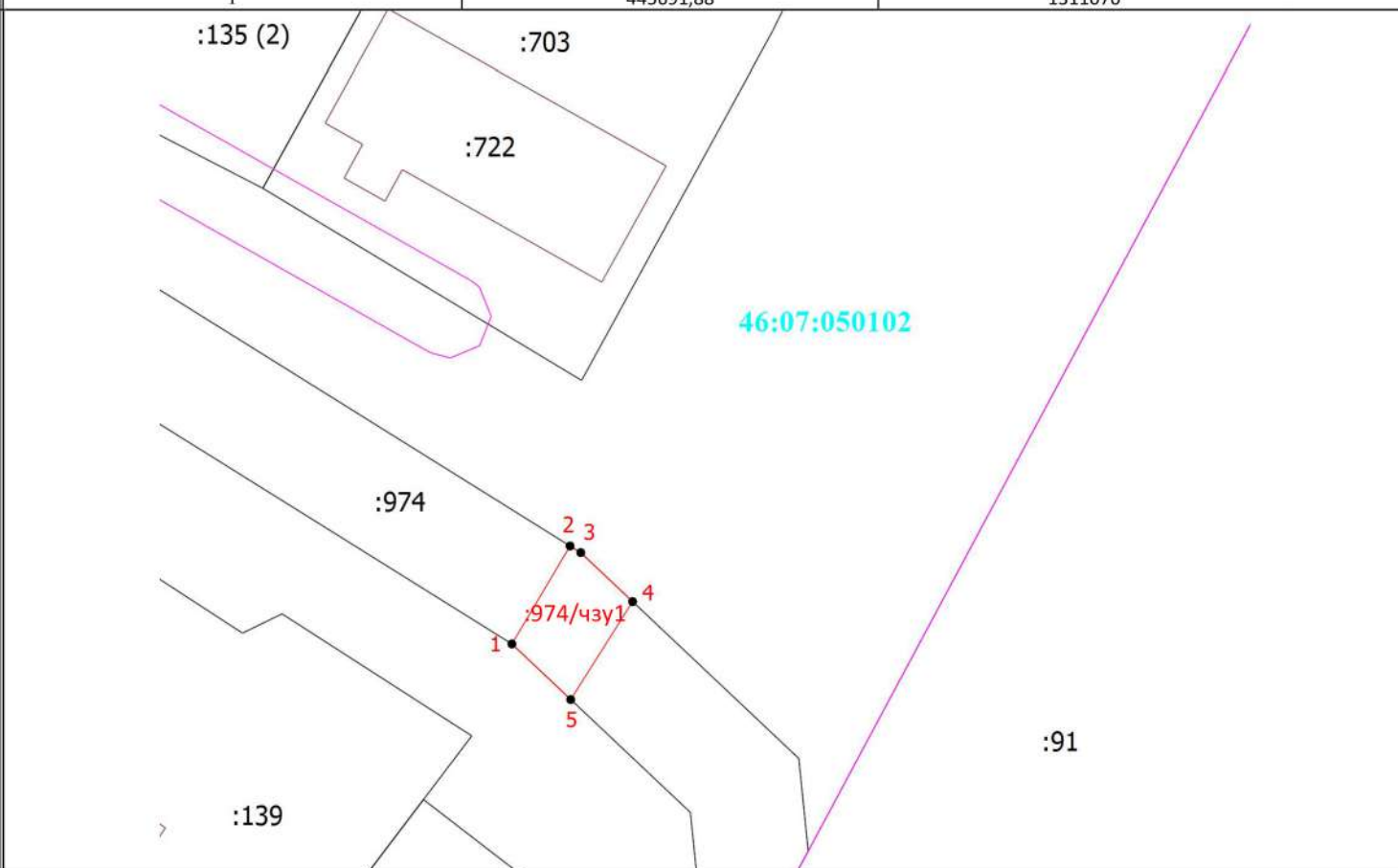
от 06.03.2024г. № 126-па

Схема расположения земельного участка или земельных участков
на кадастровом плане территории

Условный номер земельного участка 46:07:000000:974/чзу1

Площадь земельного участка 22 м²

Обозначение характерных точек границ	Координаты, м	
	X	Y
1	2	3
1	445691,88	1311070
2	445696,6	1311072,83
3	445696,28	1311073,35
4	445693,92	1311075,87
5	445689,2	1311072,86
1	445691,88	1311070



Масштаб 1:300

Условные обозначения

- | | | | |
|--|--|-------|---------------------------------------|
| | - Часть границы, местоположение которой определено при выполнении кадастровых работ | 1 | - Обозначение новой характерной точки |
| | - Часть границы, сведения ЕГРН о которой позволяют однозначно определить ее положение на местности | /чзу1 | - Образуемая часть земельного участка |
| | - Граница сооружения | | - Граница здания |
| | - Граница зоны с особыми условиями | | - Граница кадастрового квартала |

Утверждена постановлением

администрации

(наименование документа об утверждении, включая наименования

Золотухинского района

органов государственной власти или органов местного

Курской области

самоуправления, принявших решение об утверждении схемы

или подписавших соглашение о перераспределении земельных участков)

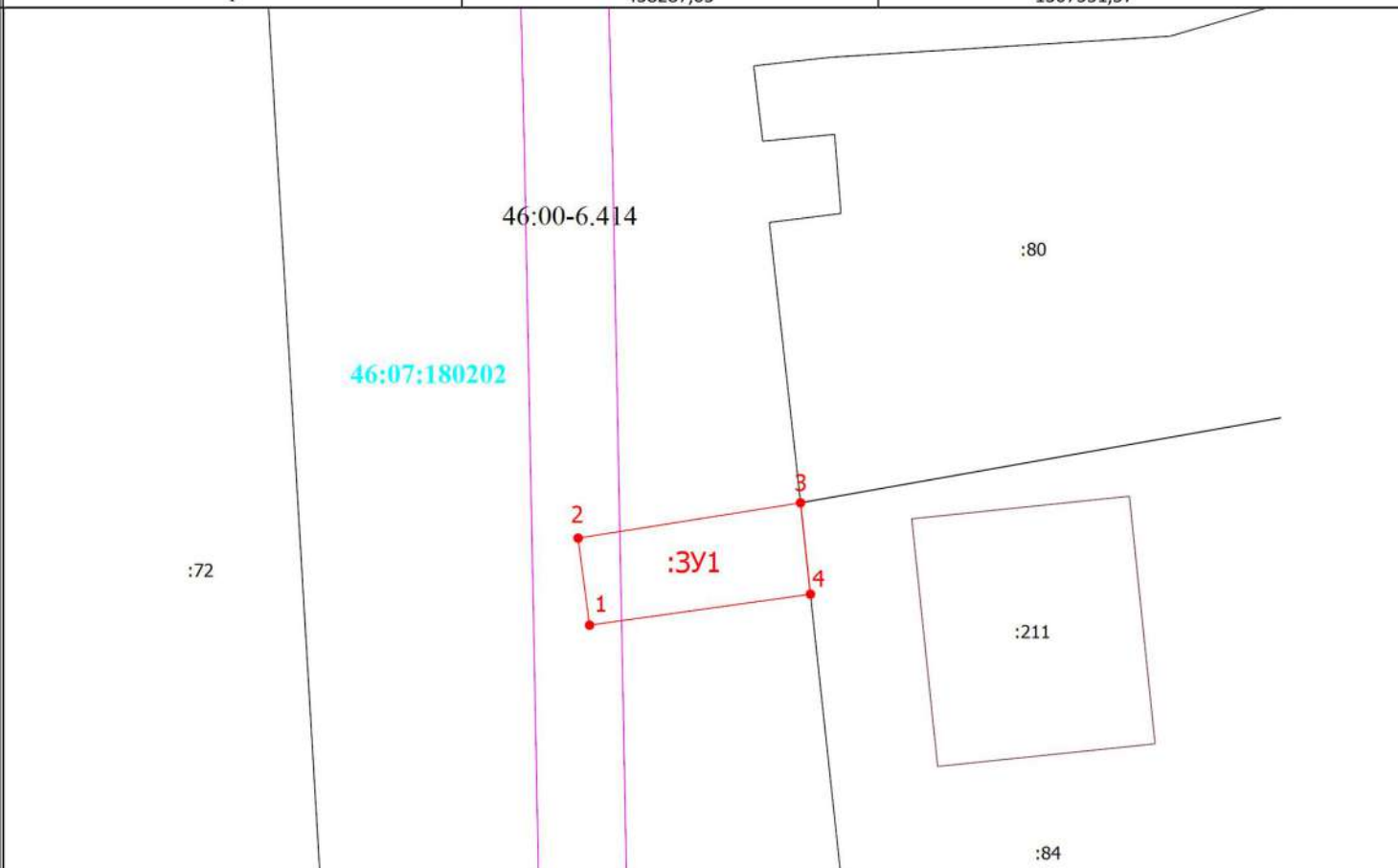
от **06.03.2024г.** № **126-па**

**Схема расположения земельного участка или земельных участков
на кадастровом плане территории**

Условный номер земельного участка **46:07:180202:3У1**

Площадь земельного участка **42 м²**

Обозначение характерных точек границ	Координаты, м	
	X	Y
1	2	3
1	438287,05	1307551,57
2	438291,01	1307551,05
3	438292,62	1307561,17
4	438288,46	1307561,62
1	438287,05	1307551,57



Масштаб 1:300

Условные обозначения

- | | | | |
|-------------|---|--|--|
| | - Часть границы, местоположение которой определено при выполнении кадастровых работ | | - Обозначение новой характерной точки |
| :3У1 | - образуемый земельный участок | | - Часть границы, сведения ЕГРН о которой позволяют однозначно определить ее положение на местности |
| | - Граница здания | | - Граница кадастрового квартала |
| | - Граница зоны с особыми условиями | | - Характерная точка границы земельного участка, сведения о которой отсутствуют в ЕГРН, местоположение которой определено при кадастровых работах (новая характерная точка) |
| | - Граница сооружения | | |

Утверждена постановлением

администрации

(наименование документа об утверждении, включая наименования

Золотухинского района
органов государственной власти или органов местного

Курской области
самоуправления, принявших решение об утверждении схемы

или подписавших соглашение о перераспределении земельных участков)

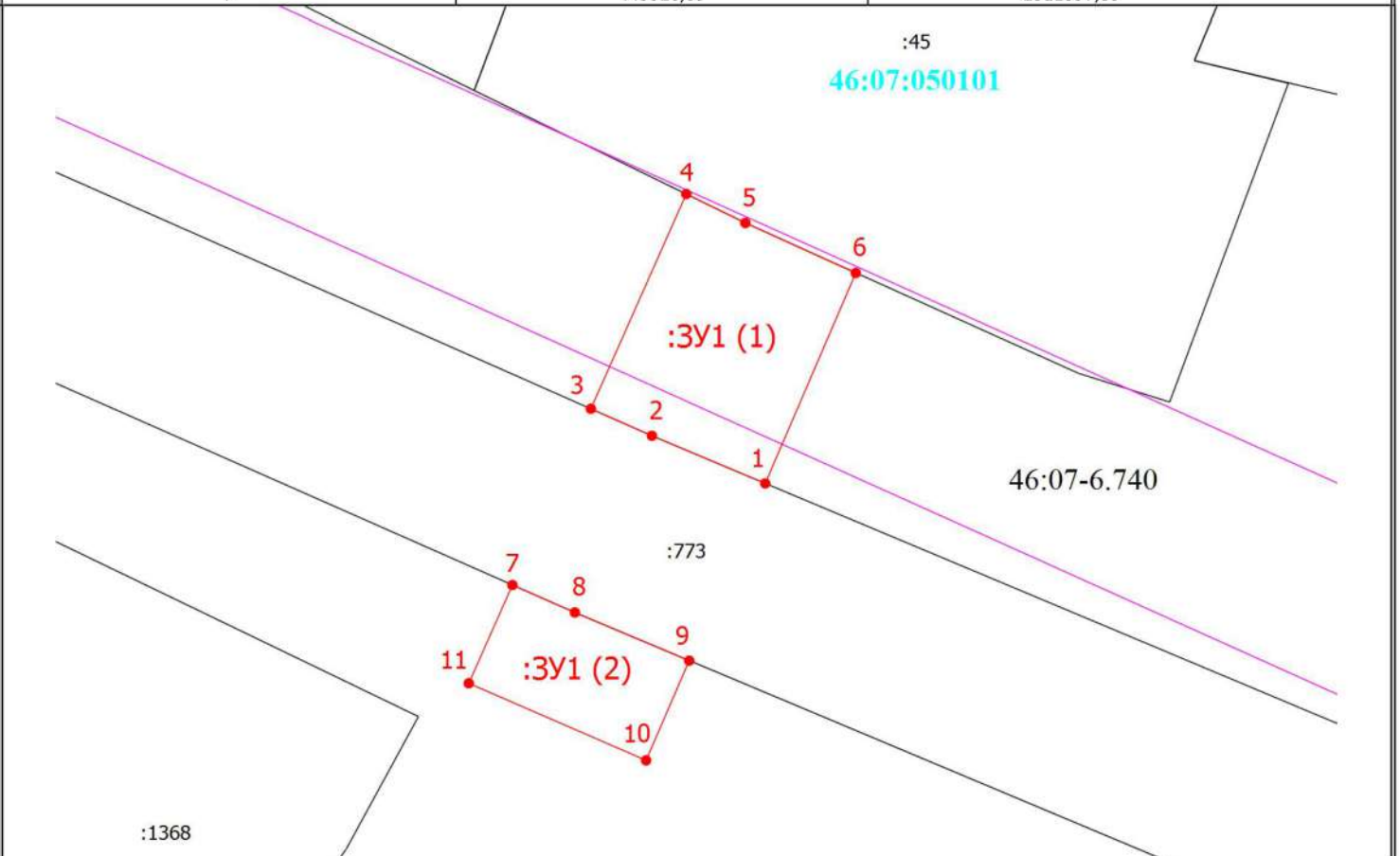
от **06.03.2024г.** № **126-па**

**Схема расположения земельного участка или земельных участков
на кадастровом плане территории**

Условный номер земельного участка **46:07:050101:3У1**

Площадь земельного участка **28 м²**

Обозначение характерных точек границ	Координаты, м	
	X	Y
1	2	3
1	445522,8	1311403,07
2	445523,79	1311400,73
3	445524,35	1311399,47
4	445528,81	1311401,44
5	445528,21	1311402,66
6	445527,17	1311404,94
1	445522,8	1311403,07
7	445520,69	1311397,85
8	445520,12	1311399,14
9	445519,12	1311401,5
10	445517,05	1311400,61
11	445518,65	1311396,95
7	445520,69	1311397,85



Масштаб 1:150

Условные обозначения

- - Часть границы, местоположение которой определено при выполнении кадастровых работ
- :3У1 - Образуемый земельный участок
- - Граница здания
- - Граница зоны с особыми условиями
- - Граница сооружения

- 1 - Обозначение новой характерной точки
- - Часть границы, сведения ЕГРН о которой позволяют однозначно определить ее положение на местности
- - Граница кадастрового квартала
- - Характерная точка границы земельного участка, сведения о которой отсутствуют в ЕГРН, местоположение которой определено при кадастровых работах (новая характерная точка)

Утверждена постановлением

администрации

(наименование документа об утверждении, включая наименования

Золотухинского района

органов государственной власти или органов местного

Курской области

самоуправления, принявших решение об утверждении схемы

или подписавших соглашение о перераспределении земельных участков)

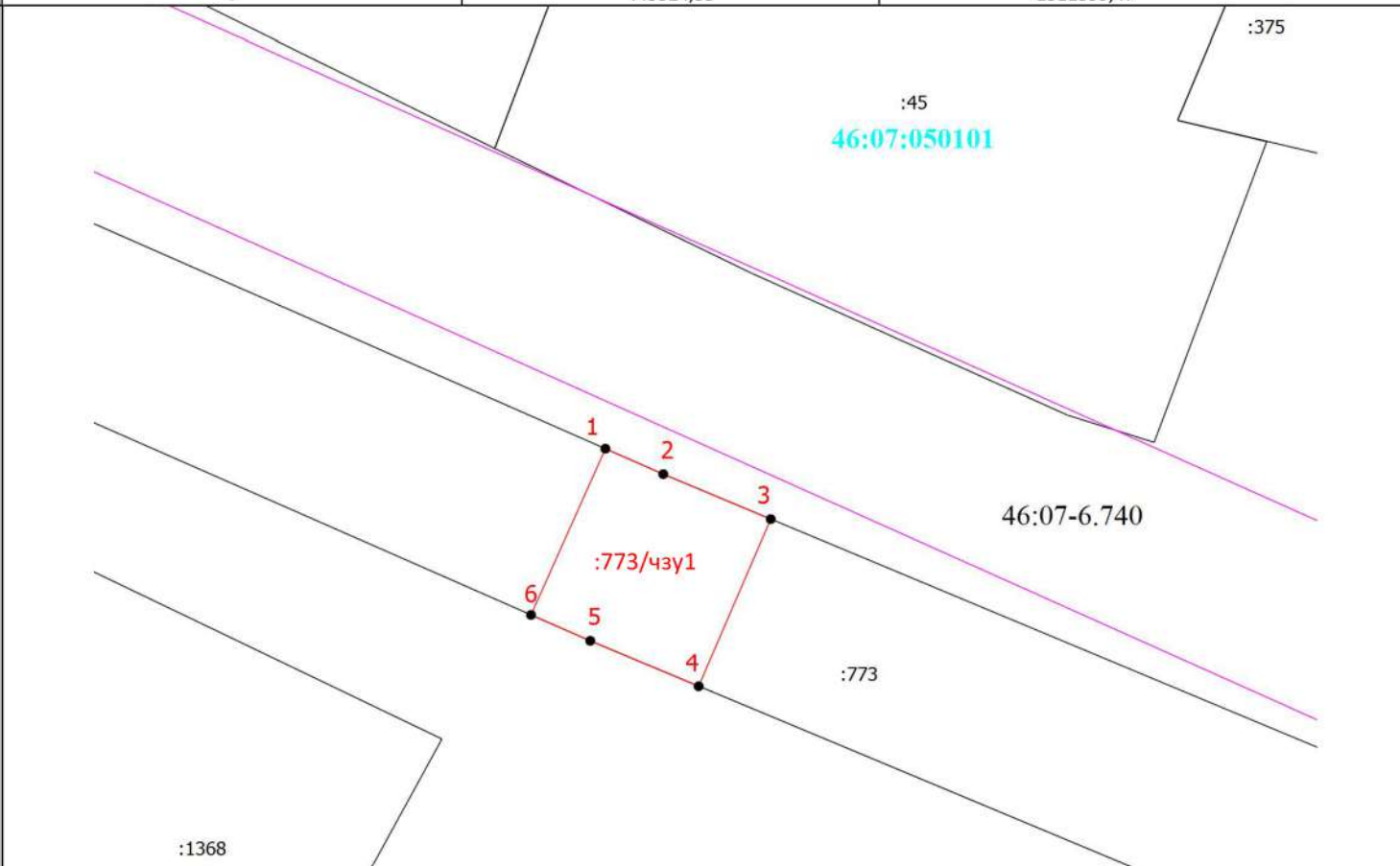
от 06.03.2024 № 126-па

**Схема расположения земельного участка или земельных участков
на кадастровом плане территории**

Условный номер земельного участка 46:07:000000:773/чзу1

Площадь земельного участка 16 м²

Обозначение характерных точек границ	Координаты, м	
	X	Y
1	2	3
1	445524,35	1311399,47
2	445523,79	1311400,73
3	445522,8	1311403,07
4	445519,12	1311401,5
5	445520,12	1311399,14
6	445520,69	1311397,85
1	445524,35	1311399,47



Масштаб 1:150

Условные обозначения

- | | | | |
|--|--|--------------|---------------------------------------|
| | - Часть границы, местоположение которой определено при выполнении кадастровых работ | 1 | - Обозначение новой характерной точки |
| | - Часть границы, сведения ЕГРН о которой позволяют однозначно определить ее положение на местности | /чзу1 | - Образуемая часть земельного участка |
| | - Граница сооружения | | - Граница здания |
| | - Граница зоны с особыми условиями | | - Граница кадастрового квартала |

Утверждена постановлением

администрации

(наименование документа об утверждении, включая наименования

Золотушкинского района

органов государственной власти или органов местного

Курской области

самоуправления, принявших решение об утверждении схемы

или подписавших соглашение о перераспределении земельных участков)

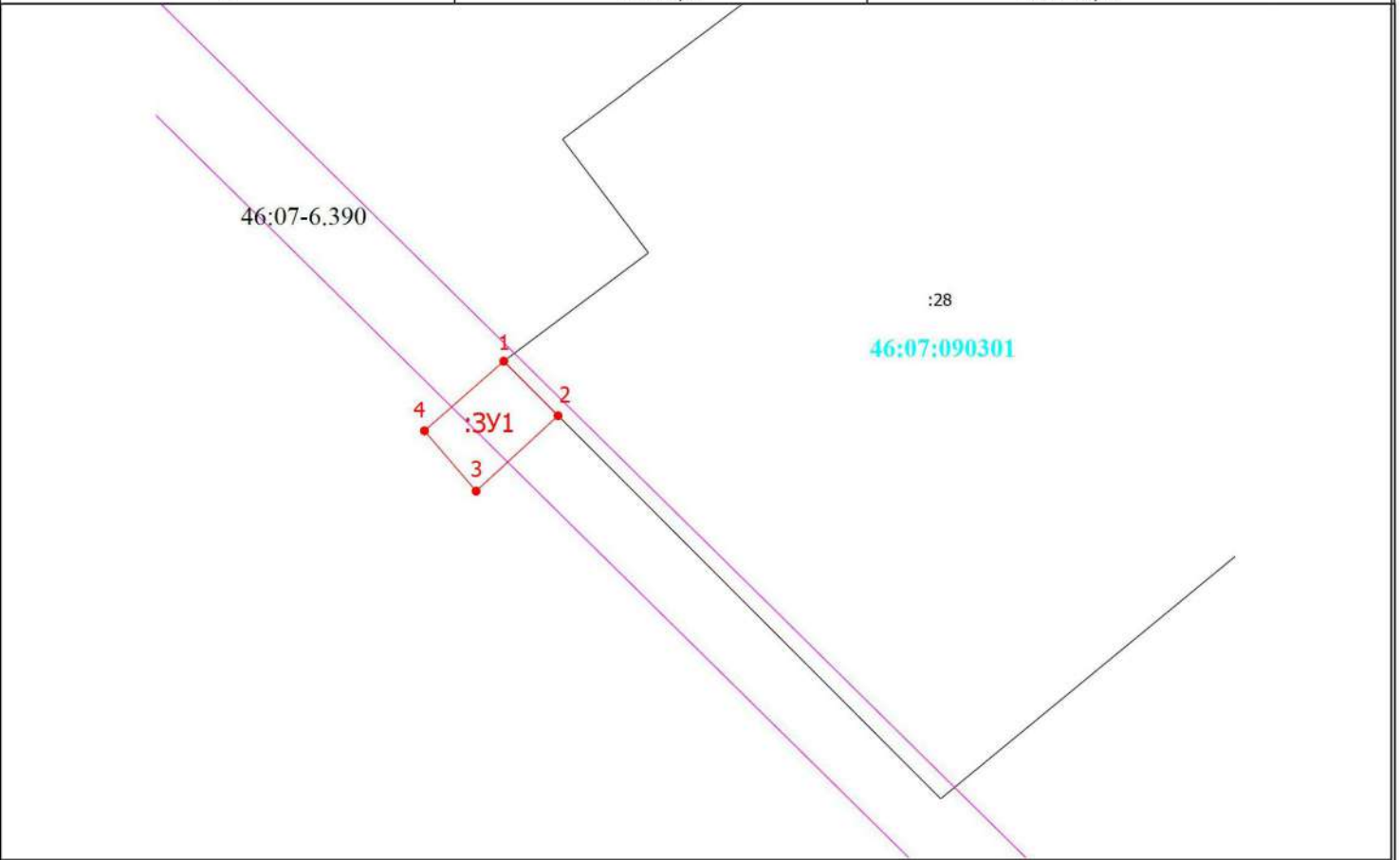
от 06.03.2024г. № 126-па

Схема расположения земельного участка или земельных участков
на кадастровом плане территории

Условный номер земельного участка 46:07:090301:3У1

Площадь земельного участка 20 м²

Обозначение характерных точек границ	Координаты, м	
	X	Y
1	2	3
1	454552,42	1298876,76
2	454549,78	1298879,41
3	454546,13	1298875,41
4	454549,05	1298872,89
1	454552,42	1298876,76



Масштаб 1:300

Условные обозначения

	- Часть границы, местоположение которой определено при выполнении кадастровых работ	1	- Обозначение новой характерной точки
	- образуемый земельный участок		- Часть границы, сведения ЕГРН о которой позволяют однозначно определить ее положение на местности
	- Граница здания		- Граница кадастрового квартала
	- Граница зоны с особыми условиями		- Характерная точка границы земельного участка, сведения о которой отсутствуют в ЕГРН, местоположение которой определено при кадастровых работах (новая характерная точка)
	- Граница сооружения		

Утверждена постановлением

администрации

(наименование документа об утверждении, включая наименования

Золотушкинского района

органов государственной власти или органов местного

Курской области

самоуправления, принявших решение об утверждении схемы

или подписавших соглашение о перераспределении земельных участков)

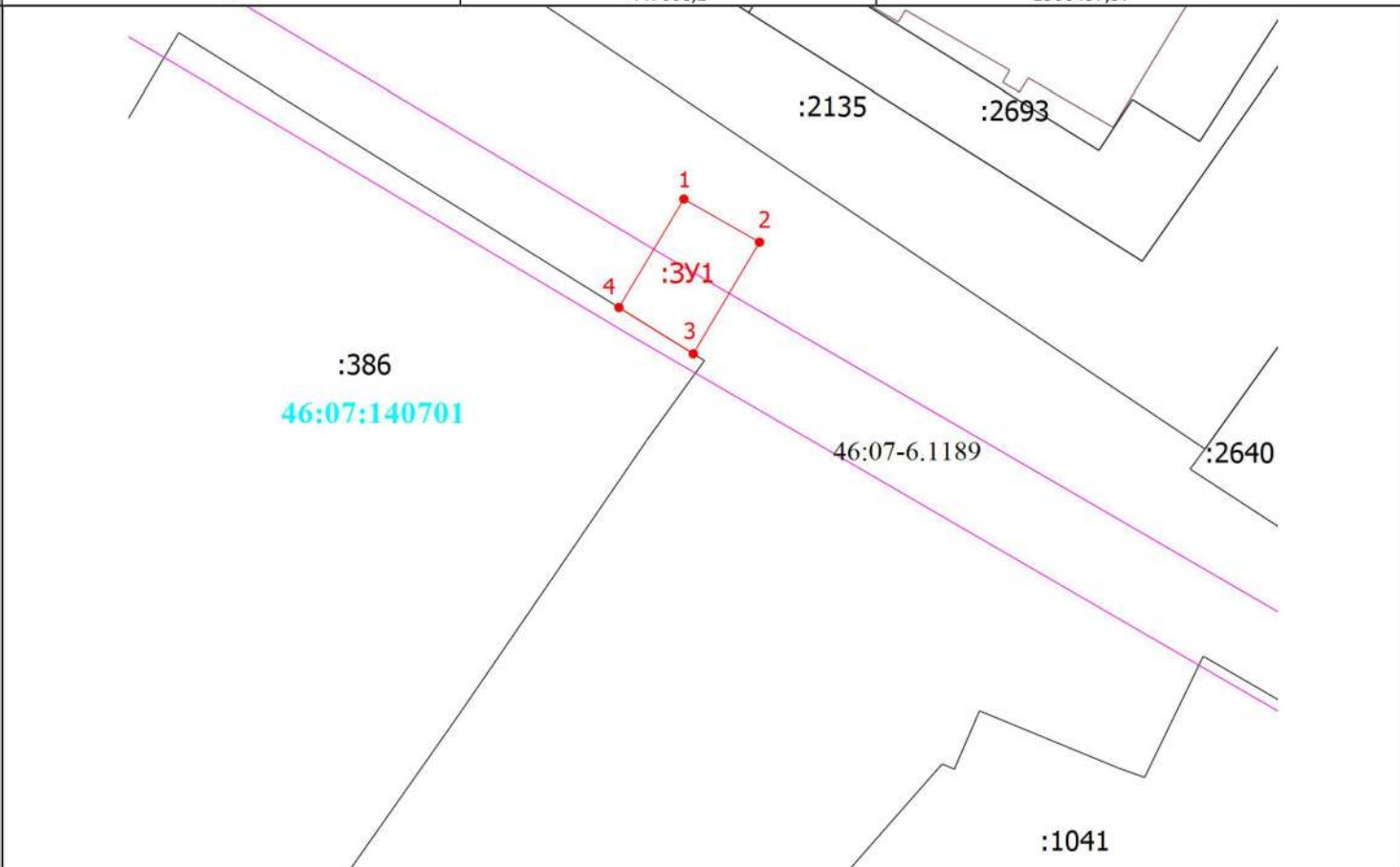
от 06.03.2024г. № 126-па

Схема расположения земельного участка или земельных участков
на кадастровом плане территории

Условный номер земельного участка 46:07:140701:ЗУ1

Площадь земельного участка 24м²

Обозначение характерных точек границ	Координаты, м	
	X	Y
1	2	3
1	447608,2	1306457,57
2	447606,18	1306461,03
3	447600,95	1306458
4	447603,12	1306454,6
1	447608,2	1306457,57



Масштаб 1:300

Условные обозначения

- | | |
|---|--|
| - Часть границы, местоположение которой определено при выполнении кадастровых работ | 1 - Обозначение новой характерной точки |
| - образуемый земельный участок | - Часть границы, сведения ЕГРН о которой позволяют однозначно определить ее положение на местности |
| - Граница здания | - Граница кадастрового квартала |
| - Граница зоны с особыми условиями | - Характерная точка границы земельного участка, сведения о которой отсутствуют в ЕГРН, местоположение которой определено при кадастровых работах (новая характерная точка) |
| - Граница сооружения | |

Утверждена постановлением

администрации

(наименование документа об утверждении, включая наименование

Золотухинского района

органов государственной власти или органов местного

Курской области

самоуправления, принявших решение об утверждении схемы

или подписавших соглашение о перераспределении земельных участков)

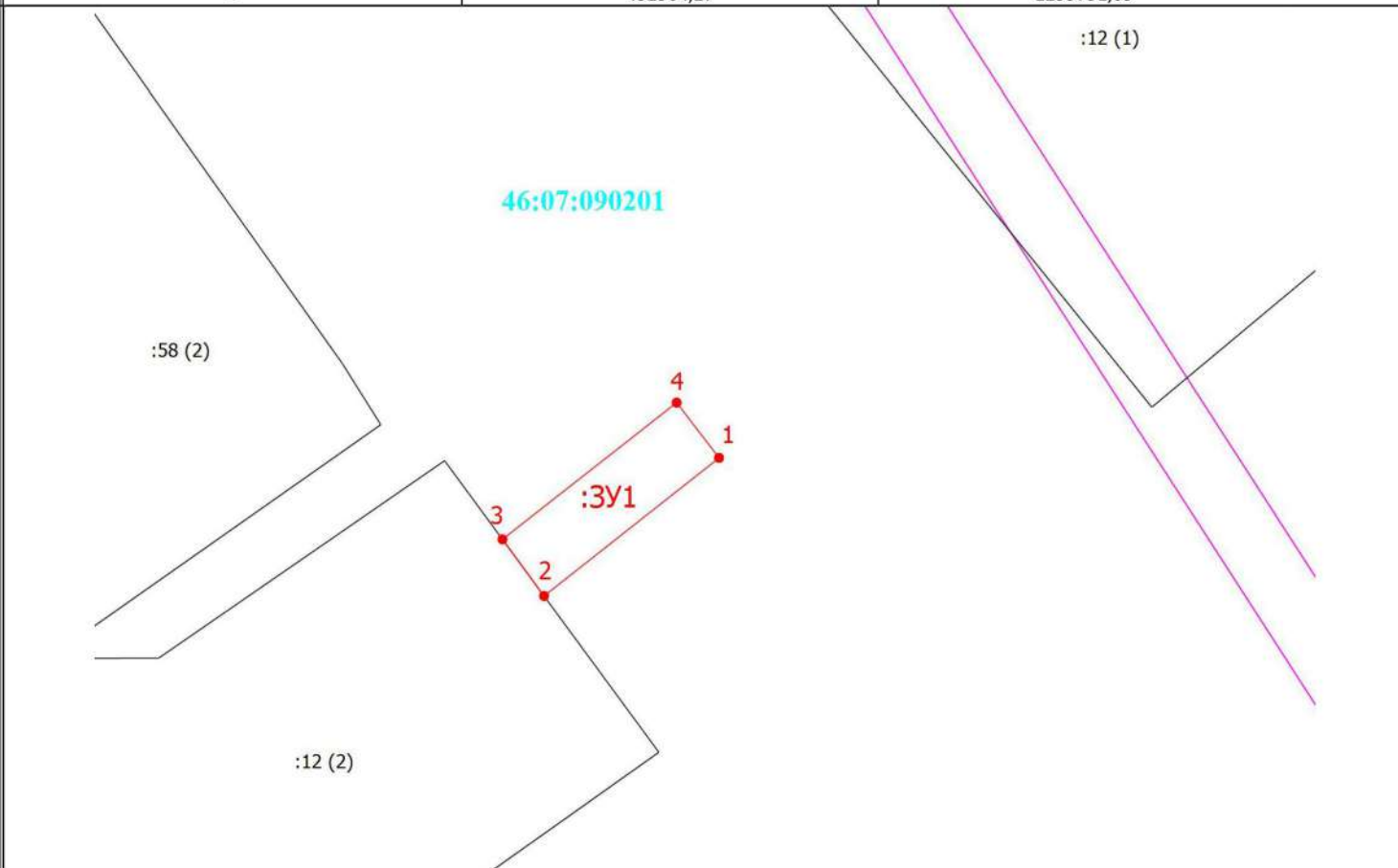
от **06.03.2024** № **126-па**

**Схема расположения земельного участка или земельных участков
на кадастровом плане территории**

Условный номер земельного участка **46:07:090201:3У1**

Площадь земельного участка **52 м²**

Обозначение характерных точек границ	Координаты, м	
	X	Y
1	2	3
1	452964,27	1299791,09
2	452956,37	1299780,95
3	452959,61	1299778,54
4	452967,43	1299788,63
1	452964,27	1299791,09



Масштаб 1:400

Условные обозначения

- | | | | |
|--|---|--|--|
| | - Часть границы, местоположение которой определено при выполнении кадастровых работ | | - Обозначение новой характерной точки |
| | - Образуемый земельный участок | | - Часть границы, сведения ЕГРН о которой позволяют однозначно определить ее положение на местности |
| | - Граница здания | | - Граница кадастрового квартала |
| | - Граница зоны с особыми условиями | | - Характерная точка границы земельного участка, сведения о которой отсутствуют в ЕГРН, местоположение которой определено при кадастровых работах (новая характерная точка) |
| | - Граница сооружения | | |

Утверждена постановлением

администрации

(наименование документа об утверждении, включая наименования

Золотухинского района

органов государственной власти или органов местного

Курской области

самоуправления, принявших решение об утверждении схемы

или подписавших соглашение о перераспределении земельных участков)

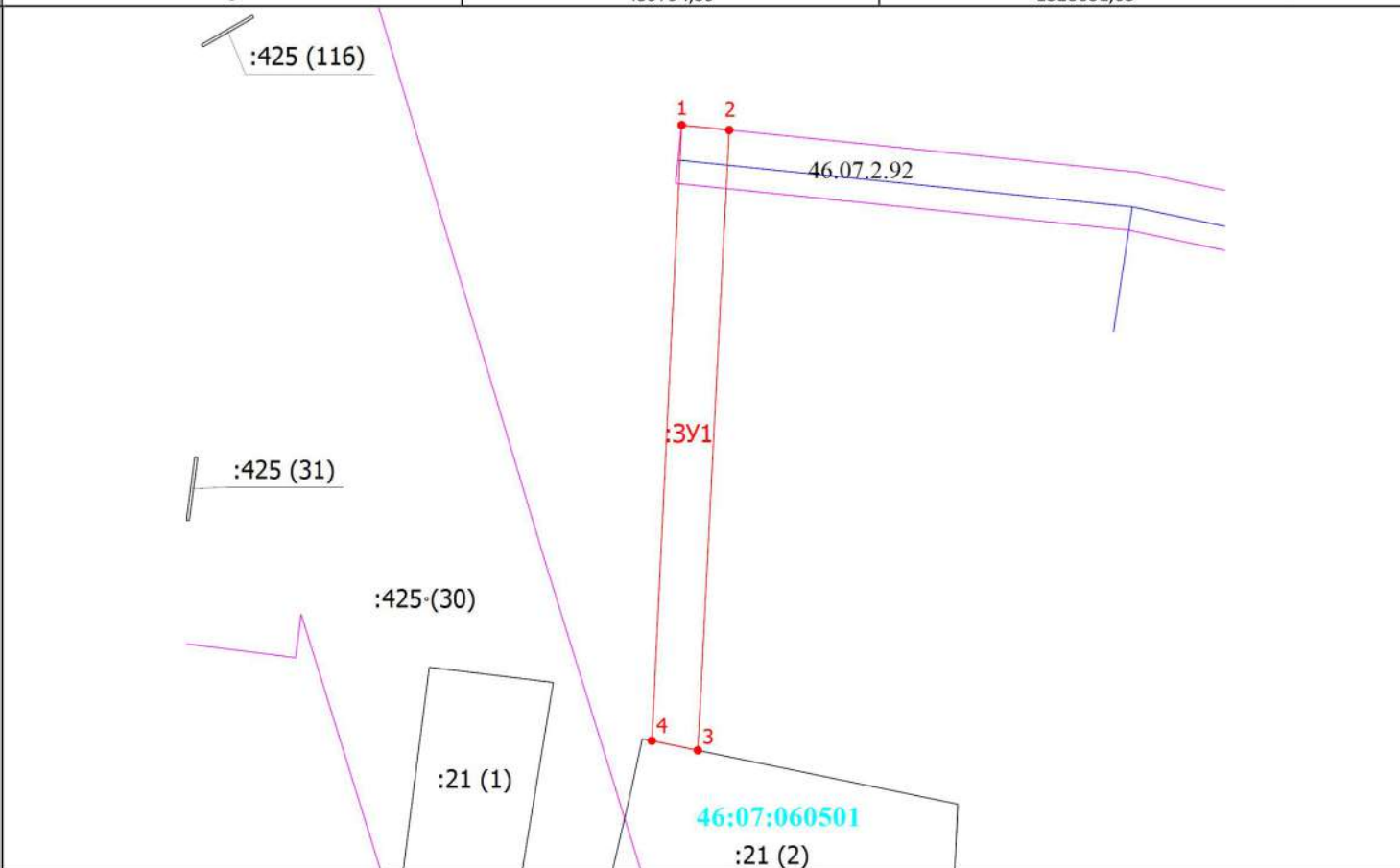
от 06.03.2024г. № 126-па

Схема расположения земельного участка или земельных участков
на кадастровом плане территории

Условный номер земельного участка 46:07:060501:3У1

Площадь земельного участка 212 м²

Обозначение характерных точек границ	Координаты, м	
	X	Y
1	2	3
1	459794,39	1328031,65
2	459793,97	1328035,71
3	459741,03	1328033,03
4	459741,84	1328029,11
5	459794,39	1328031,65
1	459794,39	1328031,65



Масштаб 1:500

Условные обозначения

	- Часть границы, местоположение которой определено при выполнении кадастровых работ	1	- Обозначение новой характерной точки
:3У1	- образуемый земельный участок		- Часть границы, сведения ЕГРН о которой позволяют однозначно определить ее положение на местности
	- Граница здания		- Граница кадастрового квартала
	- Граница зоны с особыми условиями		- Характерная точка границы земельного участка, сведения о которой отсутствуют в ЕГРН, местоположение которой определено при кадастровых работах (новая характерная точка)
	- Граница сооружения		

Утверждена постановлением

администрации

(наименование документа об утверждении, включая наименования

Золотухинского района

органов государственной власти или органов местного

Курской области

самоуправления, принявших решение об утверждении схемы

или подписавших соглашение о перераспределении земельных участков)

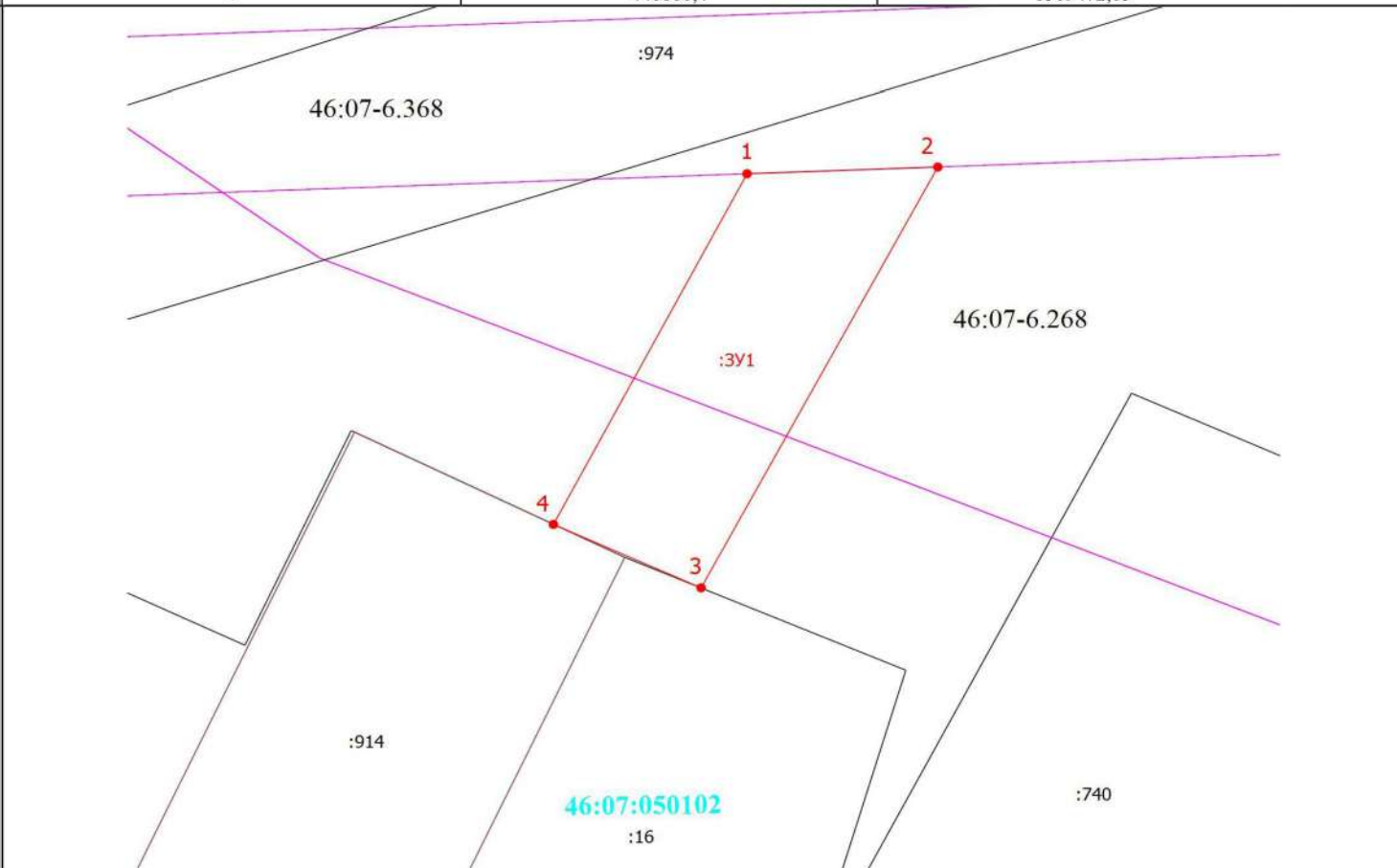
от **06.03.2024г.** № **126-па**

**Схема расположения земельного участка или земельных участков
на кадастровом плане территории**

Условный номер земельного участка **46:07:050102:3У1**










Площадь земельного участка **44 м²**

Обозначение характерных точек границ	Координаты, м	
	X	Y
1	2	3
1	446860,4	1309472,05
2	446860,57	1309476,7
3	446849,95	1309470,93
4	446851,55	1309467,33
1	446860,4	1309472,05



Масштаб 1:160

Условные обозначения

- | | |
|--|--|
|  - Часть границы, местоположение которой определено при выполнении кадастровых работ |  - Обозначение новой характерной точки |
|  - Образуемый земельный участок |  - Часть границы, сведения ЕГРН о которой позволяют однозначно определить ее положение на местности |
|  - Граница здания |  - Граница кадастрового квартала |
|  - Граница зоны с особыми условиями |  - Характерная точка границы земельного участка, сведения о которой отсутствуют в ЕГРН, местоположение которой определено при кадастровых работах (новая характерная точка) |
|  - Граница сооружения | |

Утверждена постановлением

администрации

(наименование документа об утверждении, включая наименования

Золотухинского района

органов государственной власти или органов местного

Курской области

самоуправления, принявших решение об утверждении схемы

или подписавших соглашение о перераспределении земельных участков)

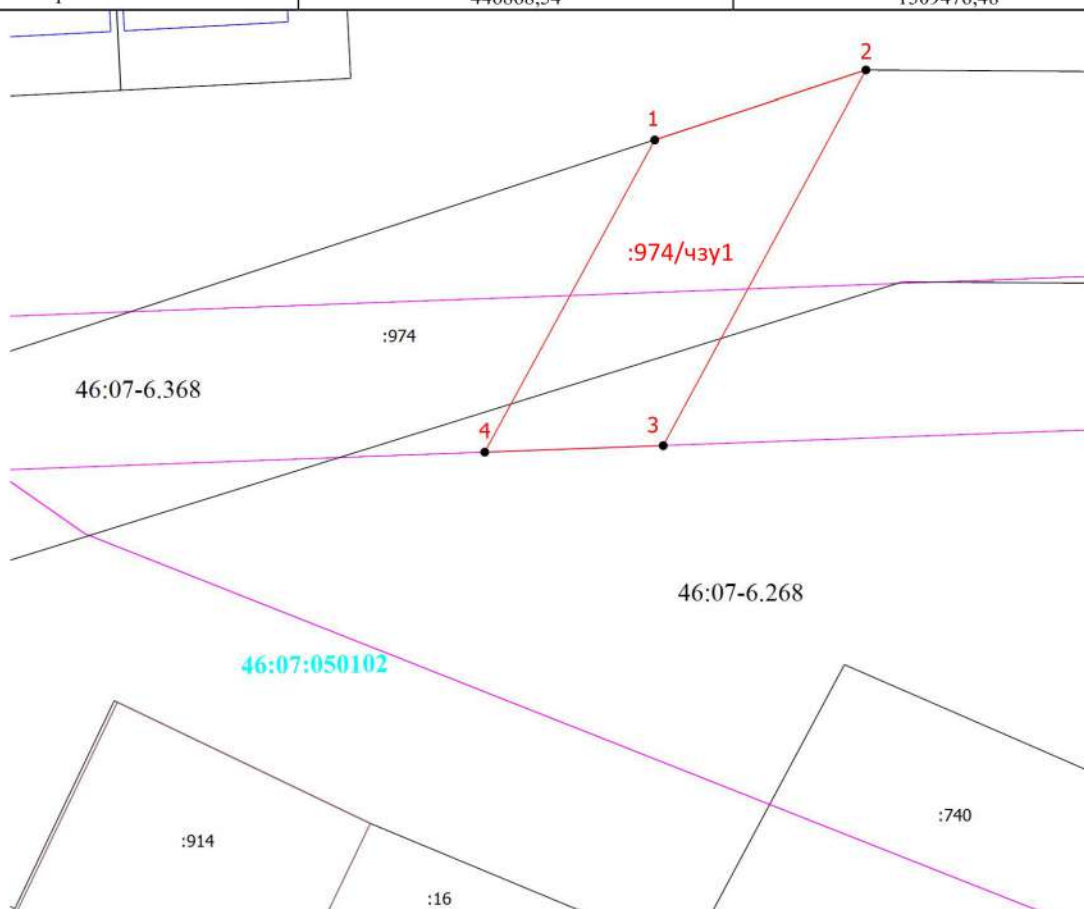
от 06.03.2024г. № 126-па

Схема расположения земельного участка или земельных участков
на кадастровом плане территории

Условный номер земельного участка 46:07:000000:974/чзу1

Площадь земельного участка 41 м²

Обозначение характерных точек границ	Координаты, м	
	X	Y
1	2	3
1	446868,54	1309476,48
2	446870,35	1309481,98
3	446860,57	1309476,7
4	446860,4	1309472,05
1	446868,54	1309476,48



Масштаб 1:160

Условные обозначения

- | | | | |
|--|--|-------|---------------------------------------|
| | - Часть границы, местоположение которой определено при выполнении кадастровых работ | 1 | - Обозначение новой характерной точки |
| | - Часть границы, сведения ЕГРН о которой позволяют однозначно определить ее положение на местности | /чзу1 | - Образуемая часть земельного участка |
| | - Граница сооружения | | - Граница здания |
| | - Граница зоны с особыми условиями | | - Граница кадастрового квартала |

Утверждена постановлением

администрации

(наименование документа об утверждении, включая наименования

Золотушкинского района

органов государственной власти или органов местного

Курской области

самоуправления, принявших решение об утверждении схемы

или подписавших соглашение о перераспределении земельных участков)

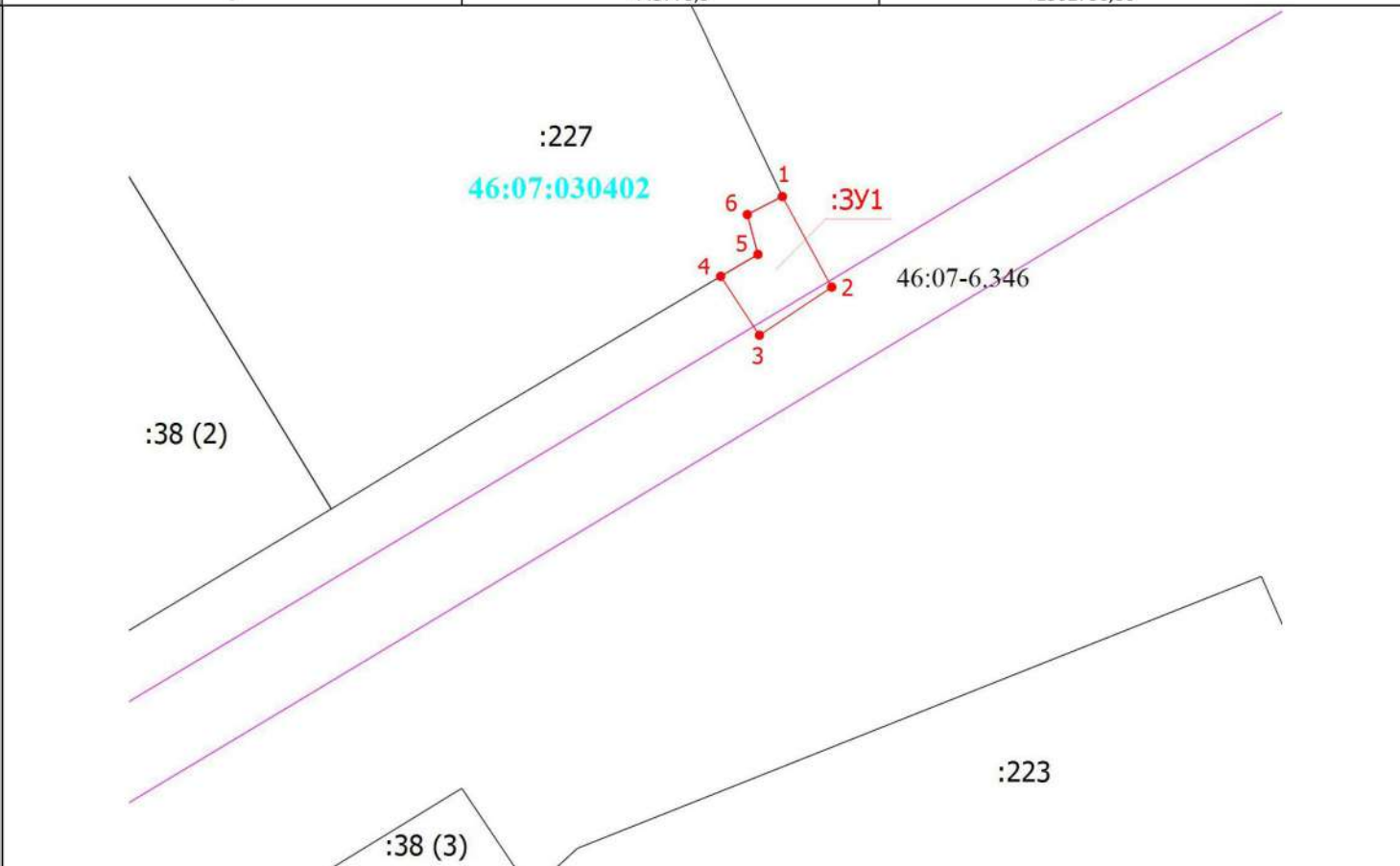
от 06.03.2024г. № 126-па

Схема расположения земельного участка или земельных участков
на кадастровом плане территории

Условный номер земельного участка 46:07:030402:3У1

Площадь земельного участка 17 м²

Обозначение характерных точек границ	Координаты, м	
	X	Y
1	2	3
1	445773,3	1302730,86
2	445769,12	1302733,14
3	445766,9	1302729,8
4	445769,62	1302728,01
5	445770,63	1302729,73
6	445772,47	1302729,24
1	445773,3	1302730,86



Масштаб 1:300

Условные обозначения

	- Часть границы, местоположение которой определено при выполнении кадастровых работ	1	- Обозначение новой характерной точки
:3У1	- образуемый земельный участок		- Часть границы, сведения ЕГРН о которой позволяют однозначно определить ее положение на местности
	- Граница здания		- Граница кадастрового квартала
	- Граница зоны с особыми условиями		- Характерная точка границы земельного участка, сведения о которой отсутствуют в ЕГРН, местоположение которой определено при кадастровых работах (новая характерная точка)
	- Граница сооружения		

Утверждена постановлением

администрации

(наименование документа об утверждении, включая наименования

Золотухинского района

органов государственной власти или органов местного

Курской области

самоуправления, принявших решение об утверждении схемы

или подписавших соглашение о перераспределении земельных участков)

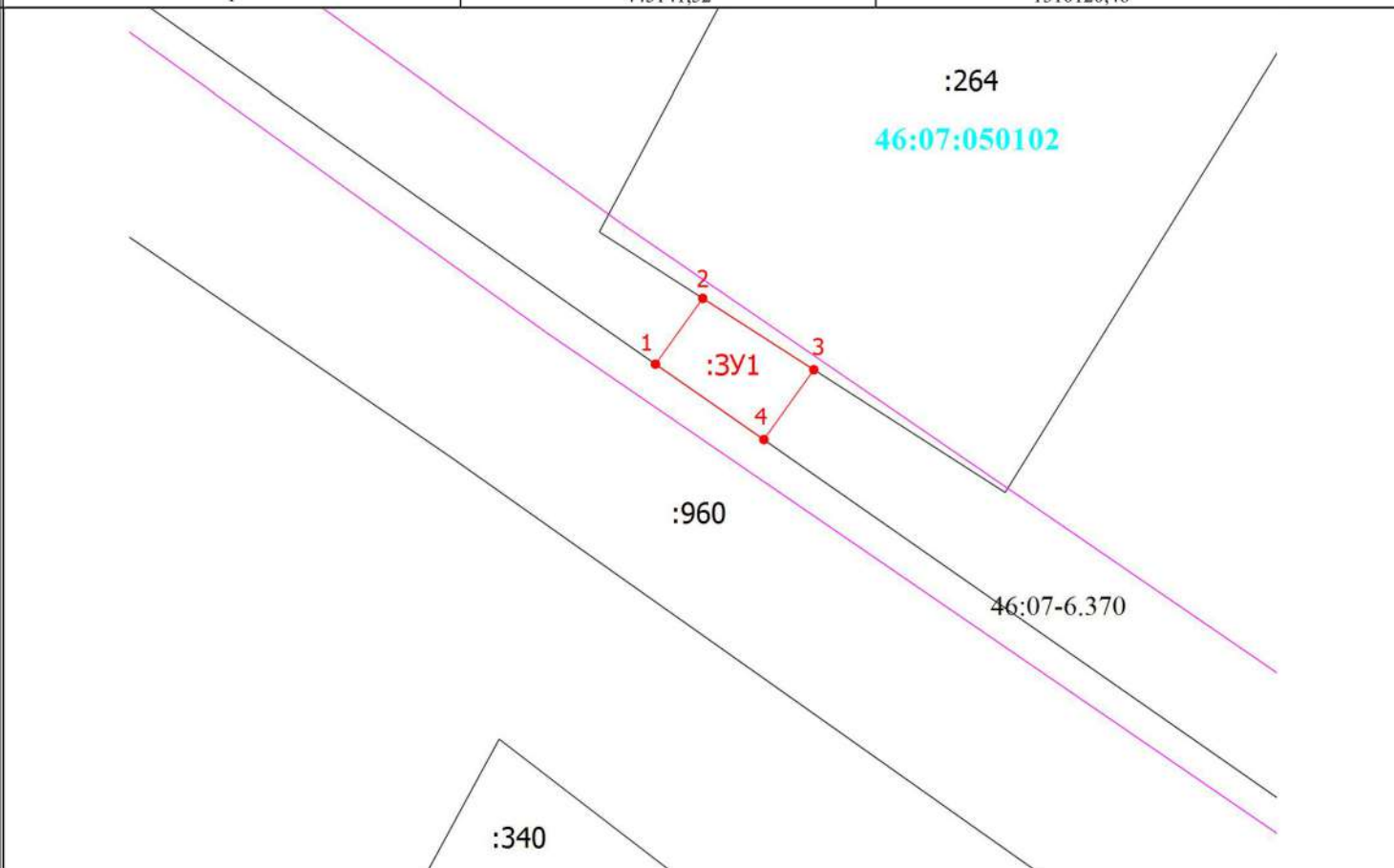
от 06.03.2024г. № 126-па

Схема расположения земельного участка или земельных участков
на кадастровом плане территории

Условный номер земельного участка 46:07:050102:3У1

Площадь земельного участка 10 м²

Обозначение характерных точек границ	Координаты, м	
	X	Y
1	2	3
1	445141,52	1310120,46
2	445143,51	1310121,89
3	445141,35	1310125,25
4	445139,24	1310123,74
1	445141,52	1310120,46



Масштаб 1:200

Условные обозначения

	- Часть границы, местоположение которой определено при выполнении кадастровых работ	1	- Обозначение новой характерной точки
	- Образуемый земельный участок		- Часть границы, сведения ЕГРН о которой позволяют однозначно определить ее положение на местности
	- Граница здания		- Граница кадастрового квартала
	- Граница зоны с особыми условиями		- Характерная точка границы земельного участка, сведения о которой отсутствуют в ЕГРН, местоположение которой определено при кадастровых работах (новая характерная точка)
	- Граница сооружения		

Утверждена постановлением

администрации

(наименование документа об утверждении, включая наименование

Золотушского района

органов государственной власти или органов местного

Курской области

самоуправления, принявших решение об утверждении схемы

или подписавших соглашение о перераспределении земельных участков)

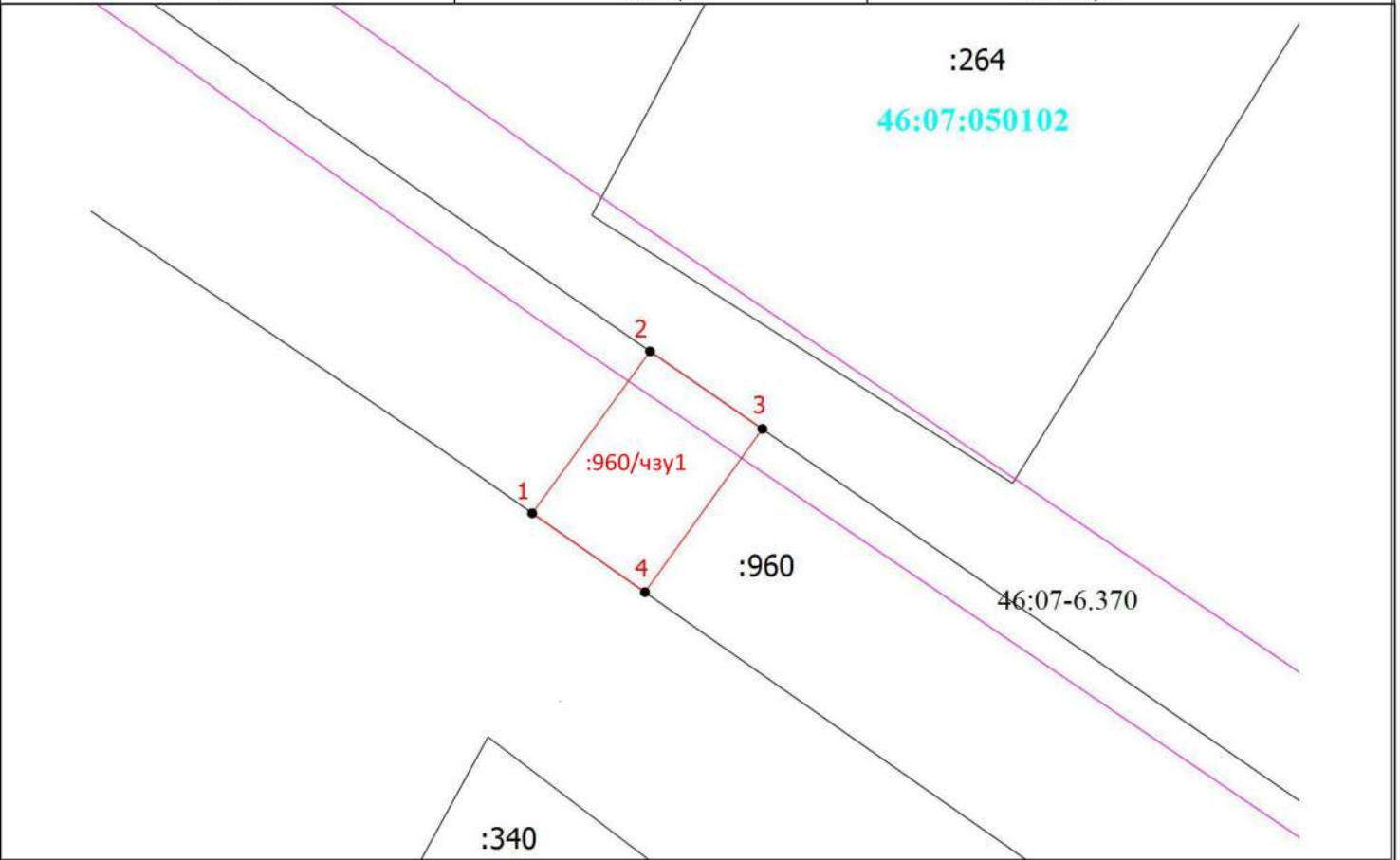
от **06.03.2024г.** № **126-па**

**Схема расположения земельного участка или земельных участков
на кадастровом плане территории**

Условный номер земельного участка 46:07:000000:960/чзу1

Площадь земельного участка 24 м²

Обозначение характерных точек границ	Координаты, м	
	X	Y
1	2	3
1	445136,76	1310117,02
2	445141,52	1310120,46
3	445139,24	1310123,74
4	445134,44	1310120,31
1	445136,76	1310117,02



Масштаб 1:200

Условные обозначения

- | | | | |
|--|--|--------------|---------------------------------------|
| | - Часть границы, местоположение которой определено при выполнении кадастровых работ | 1 | - Обозначение новой характерной точки |
| | - Часть границы, сведения ЕГРН о которой позволяют однозначно определить ее положение на местности | /чзу1 | - Образуемая часть земельного участка |
| | - Граница сооружения | | - Граница здания |
| | - Граница зоны с особыми условиями | | - Граница кадастрового квартала |

Утверждена постановлением

администрации

(наименование документа об утверждении, включая наименования

Золотухинского района

органов государственной власти или органов местного

Курской области

самоуправления, принявших решение об утверждении схемы

или подписавших соглашение о перераспределении земельных участков)

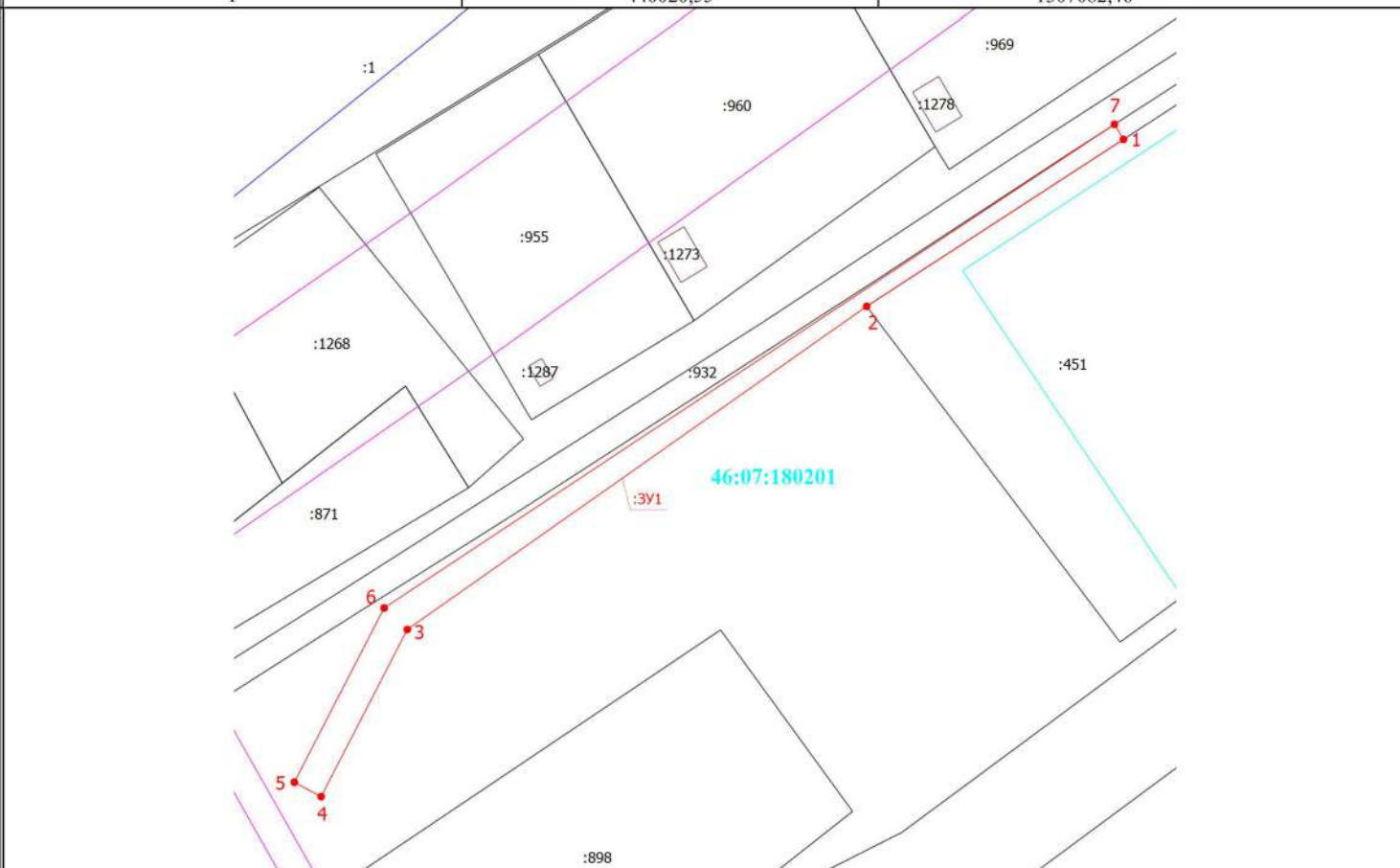
от 06.03.2024г. № 126-па

Схема расположения земельного участка или земельных участков
на кадастровом плане территории

Условный номер земельного участка 46:07:180201:3У1

Площадь земельного участка 405 м²

Обозначение характерных точек границ	Координаты, м	
	X	Y
1	2	3
1	440020,55	1307082,46
2	439998,99	1307048,58
3	439957,26	1306987,99
4	439935,68	1306976,62
5	439937,54	1306973,08
6	439960,04	1306984,93
7	440022,49	1307081,27
1	440020,55	1307082,46



Масштаб 1:700

Условные обозначения

- Часть границы, местоположение которой определено при выполнении кадастровых работ
- Образуемый земельный участок
- Граница здания
- Граница зоны с особыми условиями
- Граница сооружения
- 1 - Обозначение новой характерной точки
- Часть границы, сведения ЕГРН о которой позволяют однозначно определить ее положение на местности
- Граница кадастрового квартала
- Характерная точка границы земельного участка, сведения о которой отсутствуют в ЕГРН, местоположение которой определено при кадастровых работах (новая характерная точка)

Утверждена постановлением

администрации

(наименование документа об утверждении, включая наименования

Золотушкинского района
 Курской области

органов государственной власти или органов местного

самоуправления, принявших решение об утверждении схемы

или подписавших соглашение о перераспределении земельных участков)

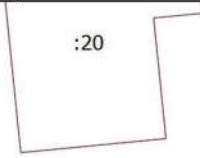
от **06.03.2024г.** № **126-па**

**Схема расположения земельного участка или земельных участков
на кадастровом плане территории**

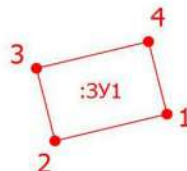
Условный номер земельного участка **46:07:160602:ЗУ1**

Площадь земельного участка **24 м²**

Обозначение характерных точек границ	Координаты, м	
	X	Y
1	2	3
1	459404,57	1297115,78
2	459403,14	1297109,98
3	459407,02	1297109,02
4	459408,45	1297114,82
1	459404,57	1297115,78



46:07:160602



Масштаб 1:400

Условные обозначения

- | | | | |
|--|---|--|--|
| | - Часть границы, местоположение которой определено при выполнении кадастровых работ | | - Обозначение новой характерной точки |
| | - Образуемый земельный участок | | - Часть границы, сведения ЕГРН о которой позволяют однозначно определить ее положение на местности |
| | - Граница здания | | - Граница кадастрового квартала |
| | - Граница зоны с особыми условиями | | - Характерная точка границы земельного участка, сведения о которой отсутствуют в ЕГРН, местоположение которой определено при кадастровых работах (новая характерная точка) |
| | - Граница сооружения | | |

Утверждена постановлением

администрации

(наименование документа об утверждении, включая наименования

Золотухинского района

органов государственной власти или органов местного

Курской области

самоуправления, принявших решение об утверждении схемы

или подписавших соглашение о перераспределении земельных участков)

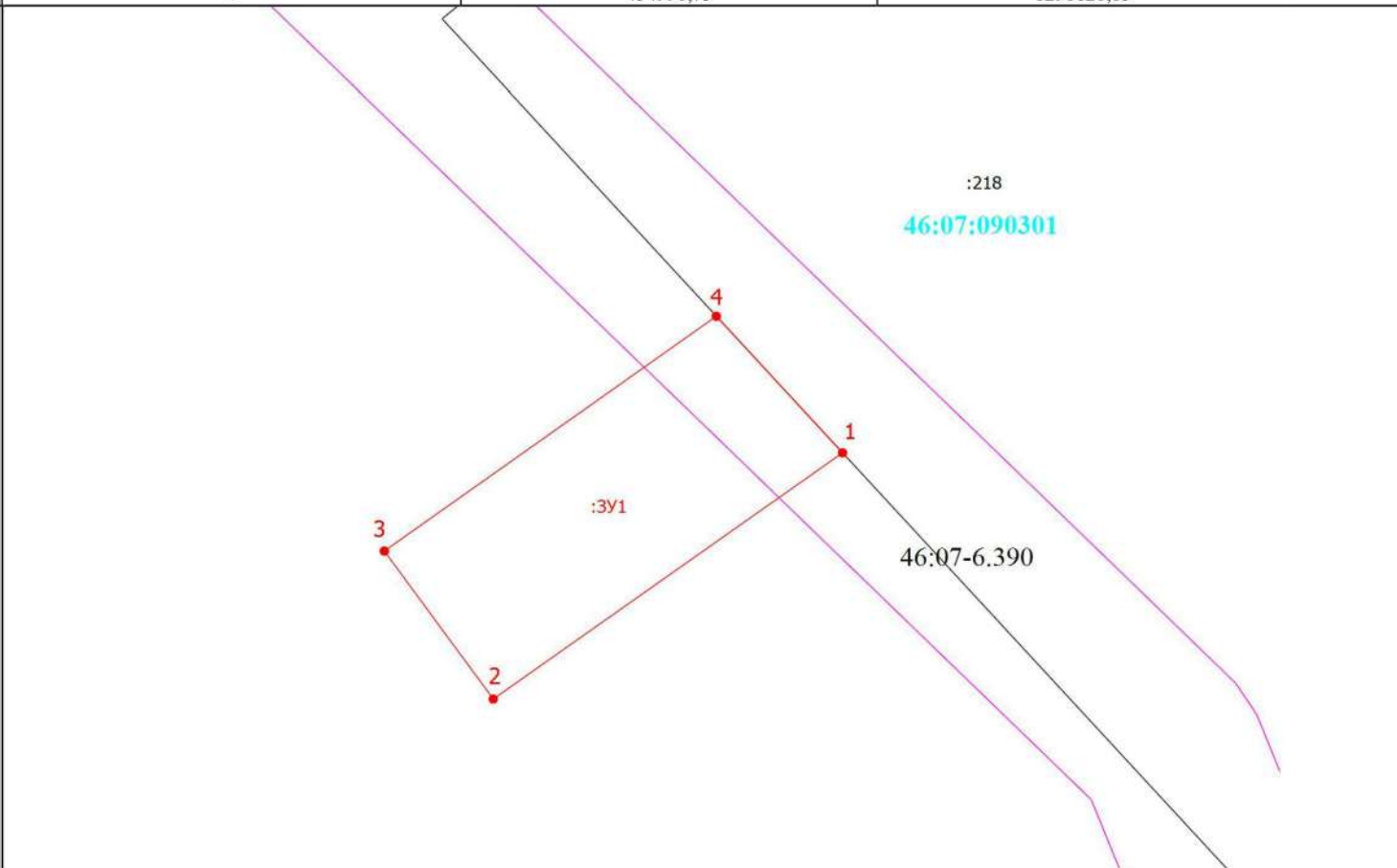
от **06.03.2024** № **126-па**

**Схема расположения земельного участка или земельных участков
на кадастровом плане территории**

Условный номер земельного участка **46:07:090301:3У1**

Площадь земельного участка **36 м²**

Обозначение характерных точек границ	Координаты, м	
	X	Y
1	2	3
1	454996,73	1298126,85
2	454991,34	1298119,35
3	454994,58	1298117,01
4	454999,72	1298124,14
1	454996,73	1298126,85



Масштаб 1:140

Условные обозначения

- | | | | |
|-------------|---|--|--|
| | - Часть границы, местоположение которой определено при выполнении кадастровых работ | | - Обозначение новой характерной точки |
| :3У1 | - образуемый земельный участок | | - Часть границы, сведения ЕГРН о которой позволяют однозначно определить ее положение на местности |
| | - Граница здания | | - Граница кадастрового квартала |
| | - Граница зоны с особыми условиями | | - Характерная точка границы земельного участка, сведения о которой отсутствуют в ЕГРН, местоположение которой определено при кадастровых работах (новая характерная точка) |
| | - Граница сооружения | | |

Утверждена постановлением

администрации

(наименование документа об утверждении, включая наименования

Золотухинского района

органов государственной власти или органов местного

Курской области

самоуправления, принявших решение об утверждении схемы

или подписавших соглашение о перераспределении земельных участков)

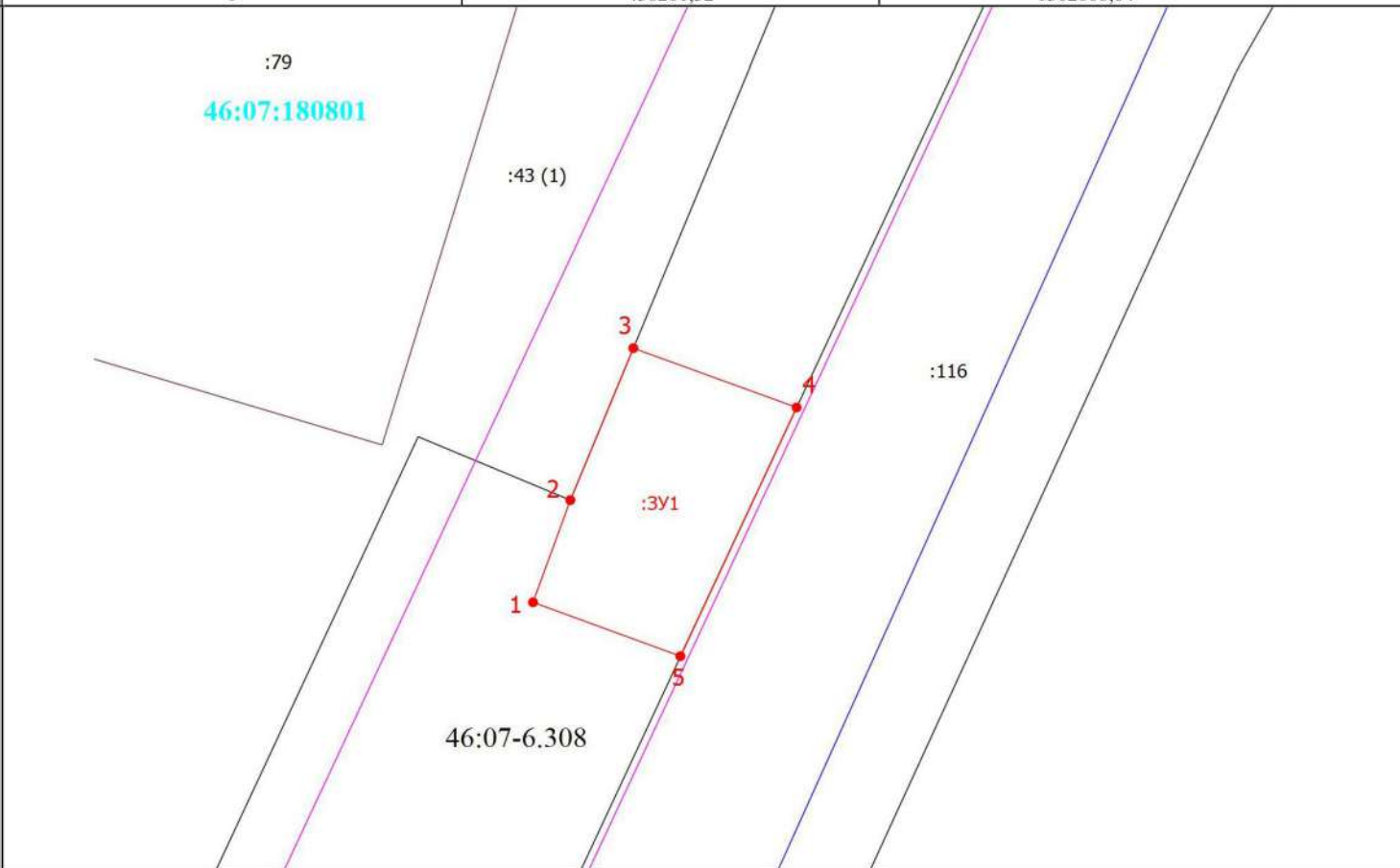
от **06.03.2024г.** № **126-па**

**Схема расположения земельного участка или земельных участков
на кадастровом плане территории**

Условный номер земельного участка **46:07:180801:3У1**

Площадь земельного участка **10м²**

Обозначение характерных точек границ	Координаты, м	
	X	Y
1	2	3
1	438201,52	1302808,04
2	438203,02	1302808,58
3	438205,25	1302809,49
4	438204,38	1302811,85
5	438200,73	1302810,17
1	438201,52	1302808,04



Масштаб 1:100

Условные обозначения

- | | | | |
|-------------|---|----------|--|
| | - Часть границы, местоположение которой определено при выполнении кадастровых работ | 1 | - Обозначение новой характерной точки |
| :3У1 | - Образуемый земельный участок | | - Часть границы, сведения ЕГРН о которой позволяют однозначно определить ее положение на местности |
| | - Граница здания | | - Граница кадастрового квартала |
| | - Граница зоны с особыми условиями | | - Характерная точка границы земельного участка, сведения о которой отсутствуют в ЕГРН, местоположение которой определено при кадастровых работах (новая характерная точка) |
| | - Граница сооружения | | |

Утверждена постановлением

администрации

(наименование документа об утверждении, включая наименования

Золотухинского района

органов государственной власти или органов местного

Курской области

самоуправления, принявших решение об утверждении схемы

или подписавших соглашение о перераспределении земельных участков)

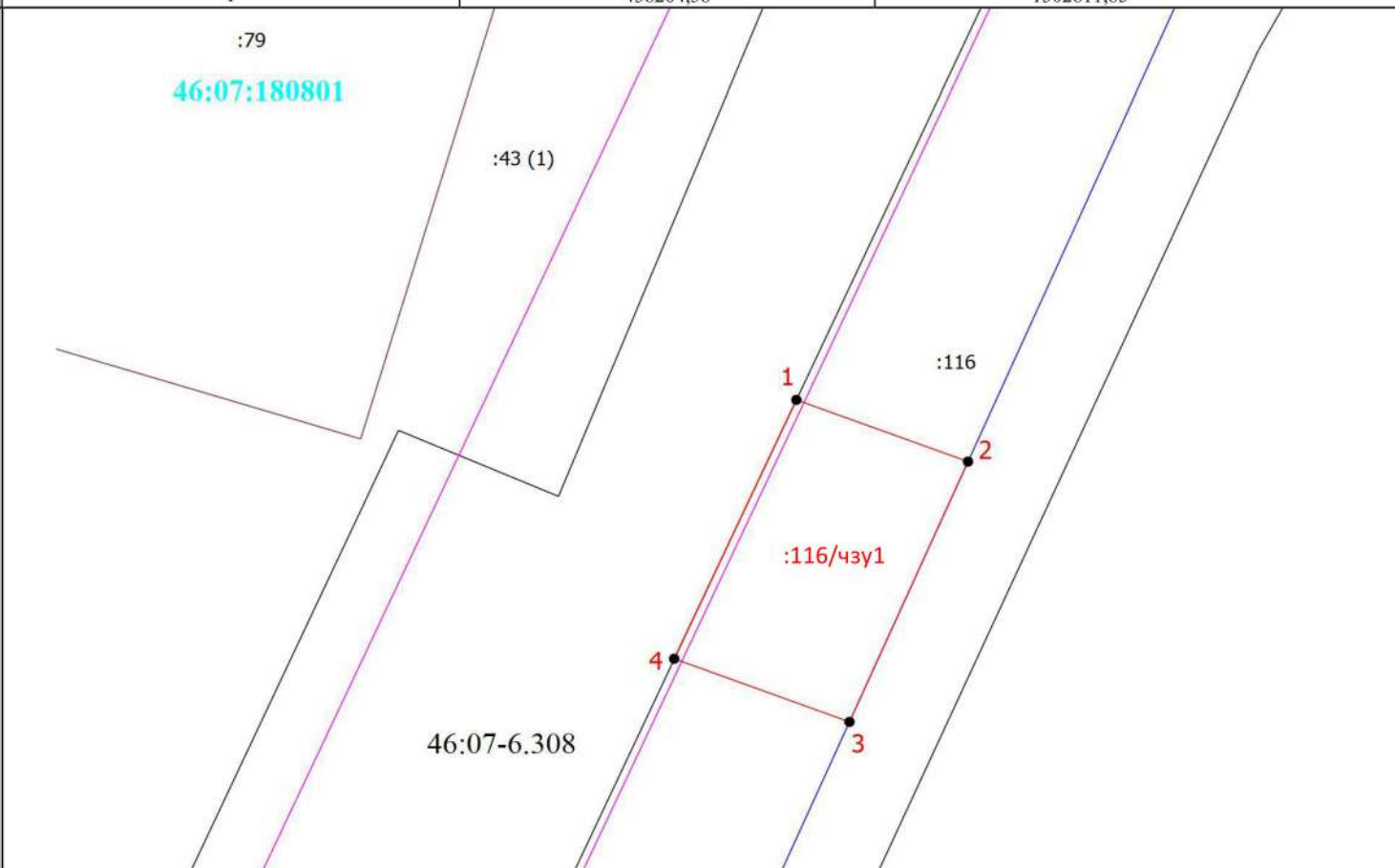
от 06.03.2024г. № 126-па

Схема расположения земельного участка или земельных участков
на кадастровом плане территории

Условный номер земельного участка 46:07:180801:116/чзу1

Площадь земельного участка 10 м²

Обозначение характерных точек границ	Координаты, м	
	X	Y
1	2	3
1	438204,38	1302811,85
2	438203,51	1302814,21
3	438199,84	1302812,58
4	438200,73	1302810,17
1	438204,38	1302811,85



Масштаб 1:100

Условные обозначения

- | | | | |
|--|--|-------|---------------------------------------|
| | - Часть границы, местоположение которой определено при выполнении кадастровых работ | 1 | - Обозначение новой характерной точки |
| | - Часть границы, сведения ЕГРН о которой позволяют однозначно определить ее положение на местности | /чзу1 | - Образуемая часть земельного участка |
| | - Граница сооружения | | - Граница здания |
| | - Граница зоны с особыми условиями | | - Граница кадастрового квартала |

Утверждена постановлением

администрации

(наименование документа об утверждении, включая наименования

Золотушского района

органов государственной власти или органов местного

Курской области

самоуправления, принявших решение об утверждении схемы

или подписавших соглашение о перераспределении земельных участков)

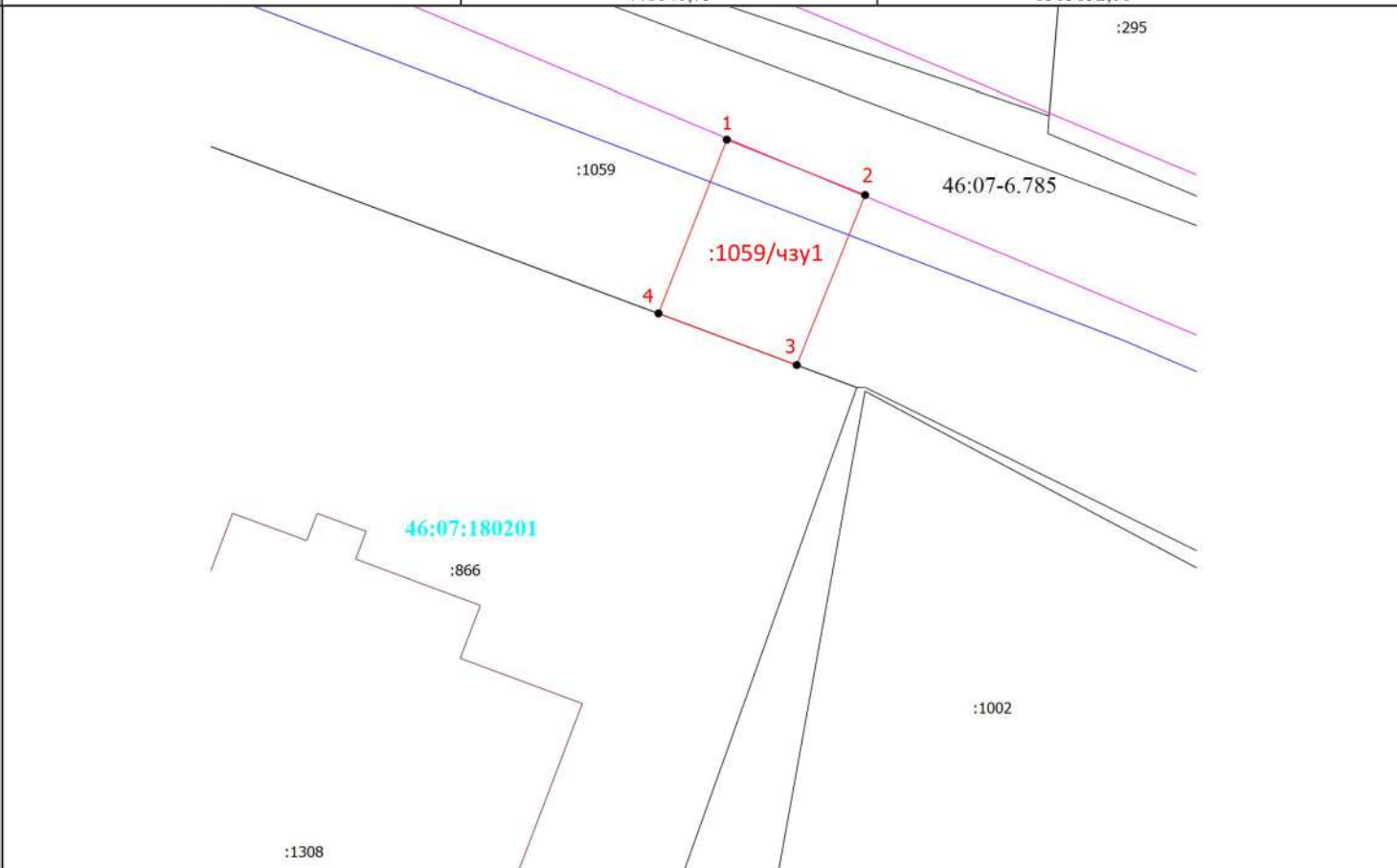
от 06.03.2024г. № 126-па

Схема расположения земельного участка или земельных участков
на кадастровом плане территории

Условный номер земельного участка 46:07:180201:1059/чзу1

Площадь земельного участка 20 м²

Обозначение характерных точек границ	Координаты, м	
	X	Y
1	2	3
1	441140,75	1305852,66
2	441139,25	1305856,36
3	441134,64	1305854,53
4	441136,04	1305850,83
1	441140,75	1305852,66



Масштаб 1:150

Условные обозначения

- | | | | |
|--|--|-------|---------------------------------------|
| | - Часть границы, местоположение которой определено при выполнении кадастровых работ | 1 | - Обозначение новой характерной точки |
| | - Часть границы, сведения ЕГРН о которой позволяют однозначно определить ее положение на местности | /чзу1 | - Образуемая часть земельного участка |
| | - Граница сооружения | | - Граница здания |
| | - Граница зоны с особыми условиями | | - Граница кадастрового квартала |

Утверждена постановлением

администрации

(наименование документа об утверждении, включая наименования

Золотушкинского района

органов государственной власти или органов местного

Курской области

самоуправления, принявших решение об утверждении схемы

или подписавших соглашение о перераспределении земельных участков)

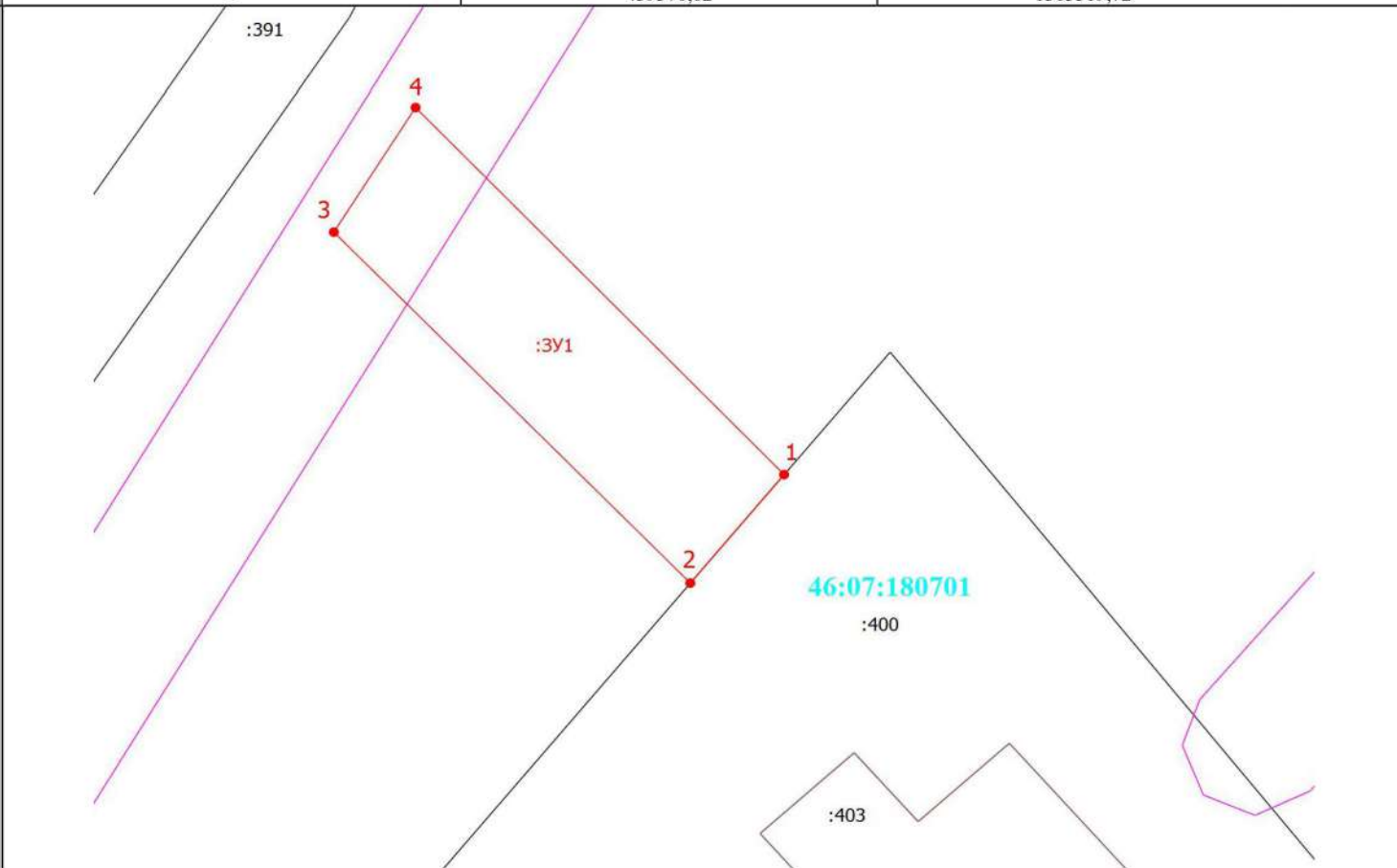
от **06.03.2024г.** № **126-па**

**Схема расположения земельного участка или земельных участков
на кадастровом плане территории**

Условный номер земельного участка **46:07:180701:3У1**

Площадь земельного участка **58 м²**

Обозначение характерных точек границ	Координаты, м	
	X	Y
1	2	3
1	439370,62	1303319,72
2	439367,52	1303317,14
3	439377,55	1303307,33
4	439381,11	1303309,58
1	439370,62	1303319,72



Масштаб 1:200

Условные обозначения

- | | | | |
|-------------|---|--|--|
| | - Часть границы, местоположение которой определено при выполнении кадастровых работ | | - Обозначение новой характерной точки |
| :3У1 | - образуемый земельный участок | | - Часть границы, сведения ЕГРН о которой позволяют однозначно определить ее положение на местности |
| | - Граница здания | | - Граница кадастрового квартала |
| | - Граница зоны с особыми условиями | | - Характерная точка границы земельного участка, сведения о которой отсутствуют в ЕГРН, местоположение которой определено при кадастровых работах (новая характерная точка) |
| | - Граница сооружения | | |

Утверждена постановлением

администрации

(наименование документа об утверждении, включая наименования

Золотухинского района

органов государственной власти или органов местного

Курской области

самоуправления, принявших решение об утверждении схемы

или подписавших соглашение о перераспределении земельных участков)

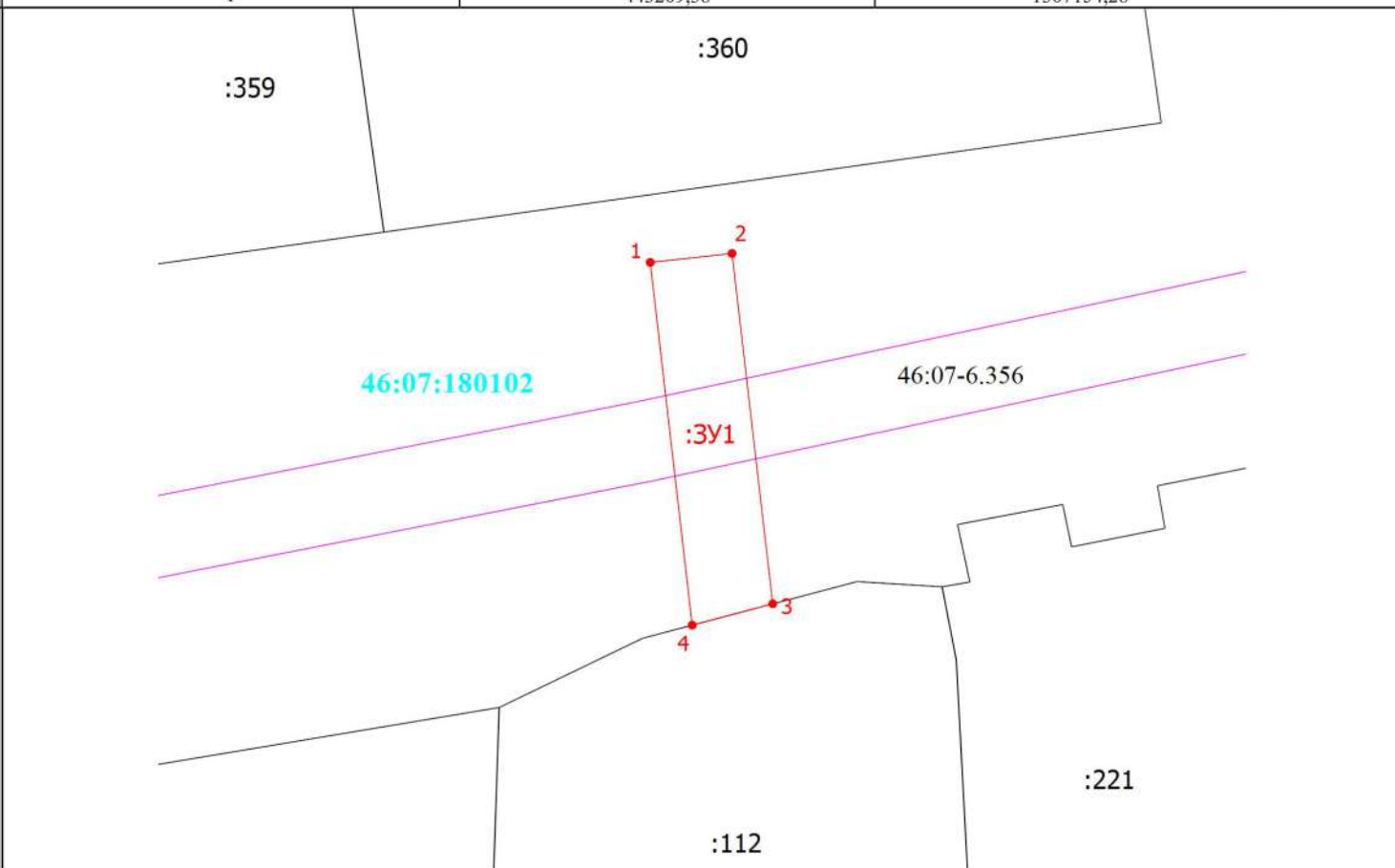
от 06.03.2024г. № 126-па

Схема расположения земельного участка или земельных участков
на кадастровом плане территории

Условный номер земельного участка 46:07:180102:3У1

Площадь земельного участка 71 м²

Обозначение характерных точек границ	Координаты, м	
	X	Y
1	2	3
1	443209,38	1307154,28
2	443209,82	1307158,26
3	443192,46	1307160,24
4	443191,4	1307156,32
1	443209,38	1307154,28



Масштаб 1:300

Условные обозначения

- | | |
|---|--|
| - Часть границы, местоположение которой определено при выполнении кадастровых работ | 1 - Обозначение новой характерной точки |
| - Образуемый земельный участок | - Часть границы, сведения ЕГРН о которой позволяют однозначно определить ее положение на местности |
| - Граница здания | - Граница кадастрового квартала |
| - Граница зоны с особыми условиями | - Характерная точка границы земельного участка, сведения о которой отсутствуют в ЕГРН, местоположение которой определено при кадастровых работах (новая характерная точка) |
| - Граница сооружения | |