

**АДМИНИСТРАЦИЯ ЗОЛОТУХИНСКОГО РАЙОНА
КУРСКОЙ ОБЛАСТИ**

ПОСТАНОВЛЕНИЕ

от 22.06. 2023 г. № 273-по

О разрешении использования
земельных участков, без предоставления
земельных участков и установления сервитута

Руководствуясь статьей 39.33 Земельного кодекса Российской Федерации, п. 1 Постановления Правительства РФ от 03.12.2014 №1300 «Об утверждении перечня видов объектов, размещение которых может осуществляться на землях или земельных участках, находящихся в государственной или муниципальной собственности, без предоставления земельных участков и установления сервитута», Постановлением Администрации Курской области от 20.08.2015 №544-па «Об утверждении Порядка и условий размещения объектов на землях или земельных участках, находящихся в государственной или муниципальной собственности, без предоставления земельных участков и установления сервитутов», рассмотрев заявление генерального директора ООО «Курские просторы» А.И.Косицкого, действующего на основании доверенности № 136 от 09.11.2022 года от АО «Газпром газораспределение Курск», в целях размещения газопроводов низкого давления (давление в точке подключения 0, 0028 Мпа) для размещения которых не требуется разрешение на строительство, Администрация Золотухинского района Курской области **ПОСТАНОВЛЯЕТ:**

1. Разрешить филиалу АО «Газпром газораспределение Курск» в г. Железногорске, ИНН 4629015425, ОГРН 1024600937371, юридический адрес: Курская область, г. Железногорск, ул. Мира, д.22, использование земельного участка из категории земель населенных пунктов, расположенного в кадастровом квартале 46:07:100701 по адресному ориентиру: Курская область, Золотухинский район, Донской сельсовет, с. Боево, площадью 72 кв.м в целях размещения подземного линейного сооружения, а также его наземной части: «Газопровод – ввод низкого давления к жилому дому № 33 в с.Боево, Донского сельсовета, Золотухинского района Курской области», протяженностью 7,23 метров, без

предоставления земельного участка и установления сервитута сроком с 19.05.2023г. до 18.05.2024г. в соответствии с прилагаемой схемой границ земельного участка.

2. Разрешить филиалу АО «Газпром газораспределение Курск» в г. Железнодорожке, ИНН 4629015425, ОГРН 1024600937371, юридический адрес: Курская область, г. Железнодорожок, ул. Мира, д.22 , использование земельного участка из категории земель населенных пунктов, расположенного в кадастровом квартале 46:07:140601 по адресному ориентиру: Курская область, Золотухинский район, Свободинский сельсовет, с. Долгое, площадью 47 кв.м в целях размещения подземного линейного сооружения, а также его наземной части: «Газопровод – ввод низкого давления к жилому дому № 28 в с.Долгое, Золотухинского района Курской области», протяженностью 4,74 метра, без предоставления земельного участка и установления сервитута сроком с 19.05.2023г. до 18.05.2024г. в соответствии с прилагаемой схемой границ земельного участка.

3. Разрешить филиалу АО «Газпром газораспределение Курск» в г. Железнодорожке, ИНН 4629015425, ОГРН 1024600937371, юридический адрес: Курская область, г. Железнодорожок, ул. Мира, д.22 , использование земельного участка из категории земель населенных пунктов, расположенного в кадастровом квартале 46:07:100701 по адресному ориентиру: Курская область, Золотухинский район, Донской сельсовет, с. Боево, площадью 42 кв.м в целях размещения подземного линейного сооружения, а также его наземной части: «Газопровод – ввод низкого давления к жилому дому № 63 в с.Боево, Золотухинского района Курской области», протяженностью 4,20 метра, без предоставления земельного участка и установления сервитута сроком с 19.05.2023г. до 18.05.2024г. в соответствии с прилагаемой схемой границ земельного участка.

4. Разрешить филиалу АО «Газпром газораспределение Курск» в г. Железнодорожке, ИНН 4629015425, ОГРН 1024600937371, юридический адрес: Курская область, г. Железнодорожок, ул. Мира, д.22 , использование земельного участка из категории земель населенных пунктов, расположенного в кадастровом квартале 46:07:140701 по адресному ориентиру: Курская область, Золотухинский

район, Свободинский сельсовет, м. Свобода, ул. Луговая, площадью 423 кв.м в целях размещения подземного линейного сооружения, а также его наземной части: «Газопровод – ввод низкого давления к жилому дому № 17 по ул. Луговая, местечко Свобода, Свободинский сельсовет, Золотухинского района Курской области», протяженностью 42,67 метра, без предоставления земельного участка и установления сервитута сроком с 19.05.2023г. до 18.05.2024г. в соответствии с прилагаемой схемой границ земельного участка.

5. Разрешить филиалу АО «Газпром газораспределение Курск» в г. Железногорске, ИНН 4629015425, ОГРН 1024600937371, юридический адрес: Курская область, г. Железногорск, ул. Мира, д.22 , использование земельного участка из категории земель населенных пунктов, расположенного в кадастровом квартале 46:07:120201 по адресному ориентиру: Курская область, Золотухинский район, Новоспасский сельсовет, д.1-е Скородное, площадью 26 кв.м в целях размещения подземного линейного сооружения, а также его наземной части: «Газопровод – ввод низкого давления к жилому дому № 68 в д.1-е Скородное, Золотухинского района Курской области», протяженностью 6,12 метров, без предоставления земельного участка и установления сервитута сроком с 19.05.2023г. до 18.05.2024г. в соответствии с прилагаемой схемой границ земельного участка.

6. Разрешить филиалу АО «Газпром газораспределение Курск» в г. Железногорске, ИНН 4629015425, ОГРН 1024600937371, юридический адрес: Курская область, г. Железногорск, ул. Мира, д.22 , использование земельного участка из категории земель населенных пунктов, расположенного в кадастровом квартале 46:07:120501 по адресному ориентиру: Курская область, Золотухинский район, Новоспасский сельсовет, д. Дерлово, площадью 90 кв.м в целях размещения подземного линейного сооружения, а также его наземной части: «Газопровод – ввод низкого давления к жилому дому № 93 в д. Дерлово, Новоспасского сельсовета, Золотухинского района Курской области», протяженностью 9,02 метра, без предоставления земельного участка и установления сервитута

сроком с 19.05.2023г. до 18.05.2024г. в соответствии с прилагаемой схемой границ земельного участка.

7. Разрешить филиалу АО «Газпром газораспределение Курск» в г. Железногорске, ИНН 4629015425, ОГРН 1024600937371, юридический адрес: Курская область, г. Железногорск, ул. Мира, д.22, использование земельного участка из категории земель населенных пунктов, расположенного в кадастровом квартале 46:07:100102 по адресному ориентиру: Курская область, Золотухинский район, Донской сельсовет, с. Донское, площадью 20 кв.м в целях размещения подземного линейного сооружения, а также его наземной части: «Газопровод – ввод низкого давления к жилому дому № 112 в с.Донское, Золотухинского района Курской области», протяженностью 7,55 метра, без предоставления земельного участка и установления сервитута сроком с 19.05.2023г. до 18.05.2024г. в соответствии с прилагаемой схемой границ земельного участка.

8. Разрешить филиалу АО «Газпром газораспределение Курск» в г. Железногорске, ИНН 4629015425, ОГРН 1024600937371, юридический адрес: Курская область, г. Железногорск, ул. Мира, д.22, использование земельного участка из категории земель населенных пунктов, расположенного в кадастровом квартале 46:07:200802 по адресному ориентиру: Курская область, Золотухинский район, Будановский сельсовет, д. Демякино, площадью 95 кв.м в целях размещения подземного линейного сооружения, а также его наземной части: «Газопровод – ввод низкого давления к жилому дому № 72 в д. Демякино, Золотухинского района Курской области», протяженностью 9,64 метра, без предоставления земельного участка и установления сервитута сроком с 19.05.2023г. до 18.05.2024г. в соответствии с прилагаемой схемой границ земельного участка.

9. Разрешить филиалу АО «Газпром газораспределение Курск» в г. Железногорске, ИНН 4629015425, ОГРН 1024600937371, юридический адрес: Курская область, г. Железногорск, ул. Мира, д.22, использование земельного участка из категории земель населенных пунктов, расположенного в кадастровом квартале 46:07:050102 по адресному ориентиру: Курская область, Золотухинский район, Будановский сельсовет, д. Будановка, ул. Октябрьская, площадью 655 кв.м в

целях размещения подземного линейного сооружения, а также его наземной части: «Газопровод – ввод низкого давления к жилому дому № 20 по ул. Октябрьской в д. Будановка, Золотухинского района Курской области», протяженностью 84,27 метра, без предоставления земельного участка и установления сервитута сроком с 19.05.2023г. до 18.05.2024г. в соответствии с прилагаемой схемой границ земельного участка.

10. Разрешить филиалу АО «Газпром газораспределение Курск» в г. Железнодорожке, ИНН 4629015425, ОГРН 1024600937371, юридический адрес: Курская область, г. Железнодорожок, ул. Мира, д.22 , использование земельного участка из категории земель населенных пунктов, с кадастровым номером 46:07:000000:974, по адресному ориентиру: Курская область, Золотухинский район, Будановский сельсовет, д. Будановка, площадью 55 кв.м в целях размещения подземного линейного сооружения, а также его наземной части: «Газопровод – ввод низкого давления к жилому дому № 96 в д. Будановка, Золотухинского района Курской области», протяженностью 13,21 метра, без предоставления земельного участка и установления сервитута сроком с 19.05.2023г. до 18.05.2024г. в соответствии с прилагаемой схемой границ земельного участка.

11. Разрешить филиалу АО «Газпром газораспределение Курск» в г. Железнодорожке, ИНН 4629015425, ОГРН 1024600937371, юридический адрес: Курская область, г. Железнодорожок, ул. Мира, д.22 , использование земельного участка из категории земель населенных пунктов, расположенного в кадастровом квартале 46:07:050102 по адресному ориентиру: Курская область, Золотухинский район, Будановский сельсовет, д. Будановка, площадью 74 кв.м в целях размещения подземного линейного сооружения, а также его наземной части: «Газопровод – ввод низкого давления к жилому дому № 96 в д. Будановка, Золотухинского района Курской области», протяженностью 13,21 метра, без предоставления земельного участка и установления сервитута сроком с 19.05.2023г. до 18.05.2024г. в соответствии с прилагаемой схемой границ земельного участка.

12. Разрешить филиалу АО «Газпром газораспределение Курск» в г. Железногорске, ИНН 4629015425, ОГРН 1024600937371, юридический адрес: Курская область, г. Железногорск, ул. Мира, д.22, использование земельного участка из категории земель населенных пунктов, расположенного в кадастровом квартале 46:07:050103 по адресному ориентиру: Курская область, Золотухинский район, Будановский сельсовет, д. Будановка, площадью 56 кв.м в целях размещения подземного линейного сооружения, а также его наземной части: «Газопровод – ввод низкого давления к жилому дому по адресу: Курская область, р-н Золотухинский, Будановский сельсовет, д. Будановка, д.20 кадастровый № 46:07:050103:20», протяженностью 9,87 метра, без предоставления земельного участка и установления сервитута сроком с 19.05.2023г. до 18.05.2024г. в соответствии с прилагаемой схемой границ земельного участка.

13. Разрешить филиалу АО «Газпром газораспределение Курск» в г. Железногорске, ИНН 4629015425, ОГРН 1024600937371, юридический адрес: Курская область, г. Железногорск, ул. Мира, д.22, использование земельного участка из категории земель населенных пунктов, расположенного в кадастровом квартале 46:07:100701 по адресному ориентиру: Курская область, Золотухинский район, Донской сельсовет, с. Боево, площадью 126 кв.м в целях размещения подземного линейного сооружения, а также его наземной части: «Газопровод – ввод низкого давления к жилому дому № 41 в с. Боево, Золотухинского района Курской области»; протяженностью 12,56 метра, без предоставления земельного участка и установления сервитута сроком с 19.05.2023г. до 18.05.2024г. в соответствии с прилагаемой схемой границ земельного участка.

14. Разрешить филиалу АО «Газпром газораспределение Курск» в г. Железногорске, ИНН 4629015425, ОГРН 1024600937371, юридический адрес: Курская область, г. Железногорск, ул. Мира, д.22, использование земельного участка из категории земель населенных пунктов, с кадастровым номером 46:07:000000:523, по адресному ориентиру: Курская область, Золотухинский район, Ануфриевский сельсовет, д. Седмиховка, площадью 80 кв.м в целях размещения подземного линейного сооружения методом прокола: «Газопровод – ввод низкого

давления к жилому дому № 100 в д. Седмиховка, Золотухинского района Курской области», протяженностью 54,55 метра, без предоставления земельного участка и установления сервитута сроком с 19.05.2023г. до 18.05.2024г. в соответствии с прилагаемой схемой границ земельного участка.

15. Разрешить филиалу АО «Газпром газораспределение Курск» в г. Железнодорожке, ИНН 4629015425, ОГРН 1024600937371, юридический адрес: Курская область, г. Железнодорожок, ул. Мира, д.22, использование земельного участка из категории земель населенных пунктов, расположенного в кадастровом квартале 46:07:150102, по адресному ориентиру: Курская область, Золотухинский район, Ануфриевский сельсовет, д. Седмиховка, площадью 465 кв.м в целях размещения подземного линейного сооружения, а также его наземной части: «Газопровод – ввод низкого давления к жилому дому № 100 в д. Седмиховка, Золотухинского района Курской области», протяженностью 54,55 метра, без предоставления земельного участка и установления сервитута сроком с 19.05.2023г. до 18.05.2024г. в соответствии с прилагаемой схемой границ земельного участка.

16. Разрешить филиалу АО «Газпром газораспределение Курск» в г. Железнодорожке, ИНН 4629015425, ОГРН 1024600937371, юридический адрес: Курская область, г. Железнодорожок, ул. Мира, д.22, использование земельного участка из категории земель населенных пунктов, с кадастровым номером 46:07:000000:775, по адресному ориентиру: Курская область, Золотухинский район, Новоспасский сельсовет, д. 1-е Скорожное, площадью 14 кв.м в целях размещения подземного линейного сооружения методом прокола: «Газопровод – ввод низкого давления к жилому дому № 68 в д. 1-е Скорожное, Золотухинского района Курской области», протяженностью 6,12 метра, без предоставления земельного участка и установления сервитута сроком с 19.05.2023г. до 18.05.2024г. в соответствии с прилагаемой схемой границ земельного участка.

17. Разрешить филиалу АО «Газпром газораспределение Курск» в г. Железнодорожке, ИНН 4629015425, ОГРН 1024600937371, юридический адрес: Курская область, г. Железнодорожок, ул. Мира, д.22, использование земельного

участка из категории земель населенных пунктов, с кадастровым номером 46:07:000000:974, по адресному ориентиру: Курская область, Золотухинский район, Будановский сельсовет, д. Будановка, площадью 27 кв.м в целях размещения подземного линейного сооружения, а также его наземной части: «Газопровод – ввод низкого давления к жилому дому по адресу: Курская область, р-н Золотухинский, Будановский сельсовет, д. Будановка, д.20 кадастровый № 46:07:050103:20», протяженностью 9,87 метра, без предоставления земельного участка и установления сервитута сроком с 19.05.2023г. до 18.05.2024г. в соответствии с прилагаемой схемой границ земельного участка.

18. Разрешить филиалу АО «Газпром газораспределение Курск» в г. Железногорске, ИНН 4629015425, ОГРН 1024600937371, юридический адрес: Курская область, г. Железногорск, ул. Мира, д.22, использование земельного участка из категории земель населенных пунктов, с кадастровым номером 46:07:180801:116, по адресному ориентиру: Курская область, Золотухинский район, Тазовский сельсовет, д. Терепша, площадью 35 кв.м в целях размещения подземного линейного сооружения методом прокола: «Газопровод – ввод низкого давления к жилому дому № 45 в д. Терепша, Золотухинского района Курской области», протяженностью 5,68 метра, без предоставления земельного участка и установления сервитута сроком с 19.05.2023г. до 18.05.2024г. в соответствии с прилагаемой схемой границ земельного участка.

19. Разрешить филиалу АО «Газпром газораспределение Курск» в г. Железногорске, ИНН 4629015425, ОГРН 1024600937371, юридический адрес: Курская область, г. Железногорск, ул. Мира, д.22, использование земельного участка из категории земель населенных пунктов, расположенного в кадастровом квартале 46:07:180801, по адресному ориентиру: Курская область, Золотухинский район, Тазовский сельсовет, д. Терепша, площадью 22 кв.м., в целях размещения подземного линейного сооружения, а также его наземной части: «Газопровод – ввод низкого давления к жилому дому № 45 в д. Терепша, Золотухинского района Курской области», протяженностью 5,68 метра, без предоставления

земельного участка и установления сервитута сроком с 19.05.2023г. до 18.05.2024г. в соответствии с прилагаемой схемой границ земельного участка.

20. Разрешить филиалу АО «Газпром газораспределение Курск» в г. Железнодорожке, ИНН 4629015425, ОГРН 1024600937371, юридический адрес: Курская область, г. Железнодорожок, ул. Мира, д.22 , использование земельного участка из категории земель населенных пунктов, с кадастровым номером 46:07:000000:775, по адресному ориентиру: Курская область, Золотухинский район, Новоспасский сельсовет, д. 1-е Скородное, площадью 53 кв.м в целях размещения подземного линейного сооружения методом прокола: «Газопровод – ввод низкого давления к жилому дому № 64 в д. 1-е Скородное, Золотухинского района Курской области», протяженностью 5,37 метра, без предоставления земельного участка и установления сервитута сроком с 19.05.2023г. до 18.05.2024г. в соответствии с прилагаемой схемой границ земельного участка.

21. Разрешить филиалу АО «Газпром газораспределение Курск» в г. Железнодорожке, ИНН 4629015425, ОГРН 1024600937371, юридический адрес: Курская область, г. Железнодорожок, ул. Мира, д.22 , использование земельного участка из категории земель населенных пунктов, с кадастровым номером 46:07:000000:960, по адресному ориентиру: Курская область, Золотухинский район, Будановский сельсовет, д. Будановка, ул. Садовая, площадью 20 кв.м., в целях размещения подземного линейного сооружения методом прокола: «Газопровод – ввод низкого давления к жилому дому № 68 кв.2 по ул. Садовая, д. Будановка, Золотухинского района Курской области», протяженностью 2,02 метра, без предоставления земельного участка и установления сервитута сроком с 19.05.2023г. до 18.05.2024г. в соответствии с прилагаемой схемой границ земельного участка.

22. Разрешить филиалу АО «Газпром газораспределение Курск» в г. Железнодорожке, ИНН 4629015425, ОГРН 1024600937371, юридический адрес: Курская область, г. Железнодорожок, ул. Мира, д.22 , использование земельного участка из категории земель населенных пунктов, с кадастровым номером 46:07:140801:211, по адресному ориентиру: Курская область, Золотухинский район,

Свободинский сельсовет, м. Свобода, ул. Коренские дворы, площадью 99 кв.м., в целях размещения подземного линейного сооружения методом прокола: «Газопровод – ввод низкого давления к жилому дому № 65 а по ул. Коренские дворы, местечко Свобода, Золотухинского района Курской области», протяженностью 9,87 метра, без предоставления земельного участка и установления сервитута сроком с 19.05.2023г. до 18.05.2024г. в соответствии с прилагаемой схемой границ земельного участка.

23. Разрешить филиалу АО «Газпром газораспределение Курск» в г. Железногорске, ИНН 4629015425, ОГРН 1024600937371, юридический адрес: Курская область, г. Железногорск, ул. Мира, д.22, использование земельного участка из категории земель населенных пунктов, с кадастровым номером 46:07:100102:280, по адресному ориентиру: Курская область, Золотухинский район, Донской сельсовет, с. Донское, площадью 56 кв.м., в целях размещения подземного линейного сооружения методом прокола: «Газопровод – ввод низкого давления к жилому дому № 112 в с. Донское, Золотухинского района Курской области», протяженностью 7,55 метра, без предоставления земельного участка и установления сервитута сроком с 19.05.2023г. до 18.05.2024г. в соответствии с прилагаемой схемой границ земельного участка.

24. В случае, если использование вышеуказанных земельных участков (земель, части земельного участка) привело к порче либо уничтожению плодородного слоя почвы в границах таких земель или земельных участков, на филиал АО «Газпром газораспределение Курск» в г. Железногорске, ИНН 4629015425, ОГРН 1024600937371 возлагается обязанность:

1) привести такие земли или земельные участки в состояние, пригодное для их использования в соответствии с разрешённым использованием;

2) выполнить необходимые работы по рекультивации таких земель или земельных участков.

25. Отделу учета имущественных, земельных отношений и градостроительства Администрации Золотухинского района Курской области

обеспечить размещение настоящего Постановления на официальном сайте муниципального района «Золотухинский район» Курской области.

26. Контроль за выполнением настоящего постановления возложить на начальника управления сельского хозяйства Администрации Золотухинского района Курской области Жмыхова В.В.

27. Постановление вступает в силу со дня его подписания.

Глава Золотухинского района
Курской области



В.Н. Кожухов

Утверждена
Постановлением
 (наименование документа об утверждении, включая

Администрации
 наименования органов государственной власти или

Землеустроительного района
 органов местного самоуправления, принявших

решение об утверждении схемы или подписавших
 соглашение о перераспределении земельных участков)

от 22.06.2023 № 243-пс

Схема расположения земельного участка или земельных участков на кадастровом плане территории

Условный номер земельного участка :3У1

(указывается в случае, если предусматривается образование двух и более земельных участков)

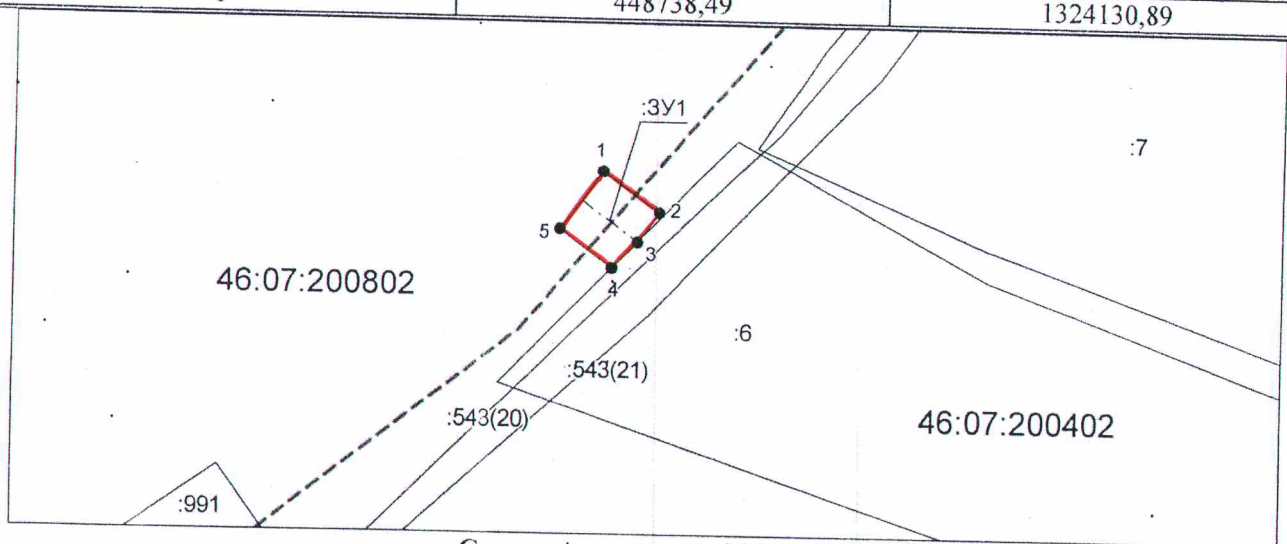
Площадь земельного участка 95 м²

(указывается проектная площадь образуемого земельного участка, вычисленная с использованием технологических и программных средств, в том числе размещенных на официальном сайте федерального органа исполнительной власти, уполномоченного Правительством Российской Федерации на осуществление государственного кадастрового учета, государственной регистрации прав, ведение Единого государственного реестра недвижимости и предоставление сведений, содержащихся в Едином государственном реестре недвижимости, в информационно-телекоммуникационной сети "Интернет" (далее - официальный сайт), с округлением до 1 квадратного метра. Указанное значение площади земельного участка может быть уточнено при проведении кадастровых работ не более чем на десять процентов)

Обозначение характерных точек границ

Координаты, м
 (указываются в случае подготовки схемы расположения земельного участка с использованием технологических и программных средств, в том числе размещенных на официальном сайте. Значения координат, полученные с использованием указанных технологических и программных средств, указываются с округлением до 0,01 метра)

	X		Y	
	1	2	3	4
1	448738,49		1324130,89	
2	448732,79		1324138,67	
3	448728,76		1324135,72	
4	448725,13		1324132,21	
5	448730,42		1324124,99	
1	448738,49		1324130,89	



Система координат: МСК-46
 Масштаб 1:1000

Условные обозначения:

- — граница образуемого земельного участка,
- — граница учтенного земельного участка,
- - - — граница кадастрового квартала,
- — характерная точка границы земельного участка.

Утверждена
Листапов Лейсан
 (наименование документа об утверждении; включая)

Арменшотраев
 наименования органов государственной власти или

Зеленодунского района
 органов местного самоуправления, принявших

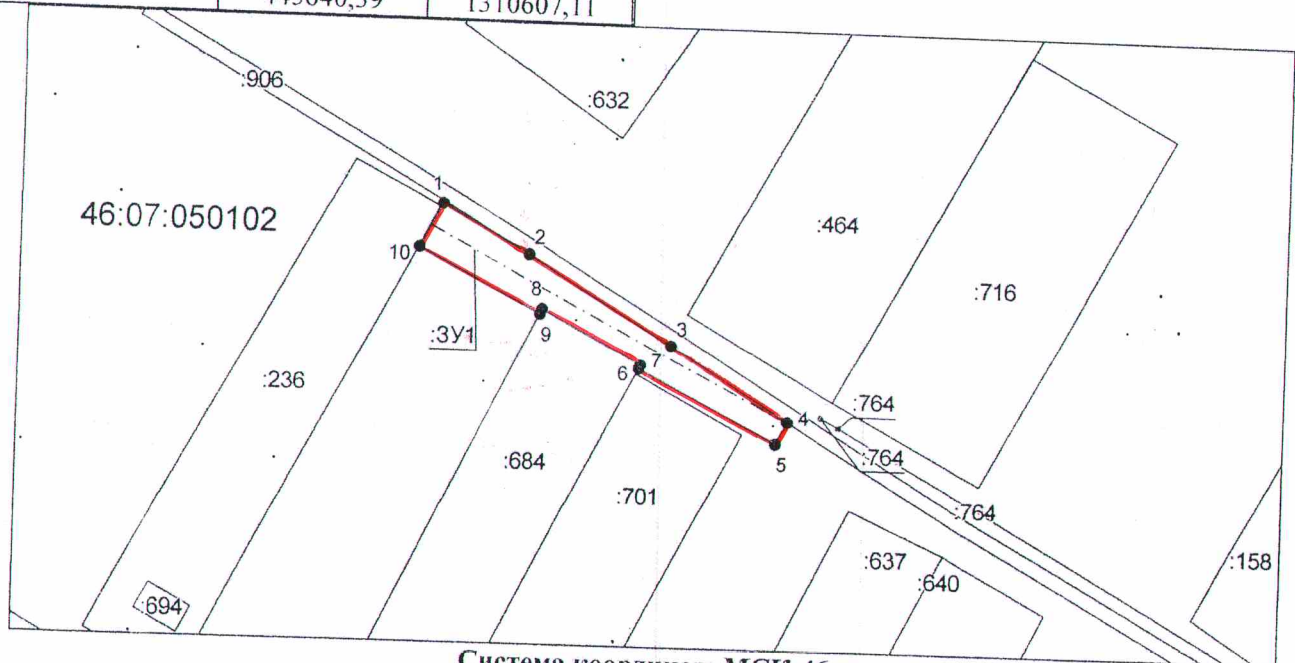
решение об утверждении схемы или подписавших
 соглашение о перераспределении земельных участков)

от *22.06.2023* № *273-по*

Схема расположения земельного участка или земельных участков на кадастровом плане территории

Условный номер земельного участка :ЗУ1 <small>(указывается в случае, если предусматривается образование двух и более земельных участков)</small>		
Площадь земельного участка 655 м ² <small>(указывается площадь образуемого земельного участка, вычисленная с использованием технологических и программных средств, в том числе размещенных на официальном сайте федерального органа исполнительной власти, уполномоченного Правительством Российской Федерации на осуществление государственного кадастрового учета, государственной регистрации прав, ведение Единого государственного реестра недвижимости и предоставление сведений, содержащихся в Едином государственном реестре недвижимости, в информационно-телекоммуникационной сети "Интернет" (далее - официальный сайт), с округлением до 1 квадратного метра. Указанное значение площади земельного участка может быть уточнено при проведении кадастровых работ не более чем на десять процентов)</small>		
Обозначение характерных точек границ	Координаты, м <small>(указываются в случае подготовки схемы расположения земельного участка с использованием технологических и программных средств, в том числе размещенных на официальном сайте. Значения координат, полученные с использованием указанных технологических и программных средств, указываются с округлением до 0,01 метра)</small>	
	X	Y
1	2	3
1	445640,39	1310607,11

1	2	3
2	445630,55	1310625,32
3	445612,72	1310655,34
4	445597,60	1310679,87
5	445593,01	1310677,51
6	445607,78	1310648,74
7	445608,55	1310649,13
8	445619,52	1310628,33
9	445618,51	1310627,83
10	445631,49	1310602,54
1	445640,39	1310607,11



Система координат: МСК-46
 Масштаб 1:1500

Условные обозначения:

- — граница образуемого земельного участка,
- — граница учтенного земельного участка,
- - - — граница кадастрового квартала,
- — характерная точка границы земельного участка.

Утверждена
Постановлением
(наименование документа об утверждении, включая)
Администрации
наименования органов государственной власти или
Зеленоградского района
органов местного самоуправления, принявших
 решение об утверждении схемы или подписавших
 соглашение о перераспределении земельных участков)

от 22.06.2023 № 273-пс

Схема расположения земельного участка или земельных участков на кадастровом плане территории

Условный номер земельного участка	46:07:000000:974/чзу1	
	<small>(указывается в случае, если предусматривается образование двух и более земельных участков)</small>	
Площадь земельного участка	55 м ²	
<small>(указывается проектная площадь образуемого земельного участка, вычисленная с использованием технологических и программных средств, в том числе размещенных на официальном сайте федерального органа исполнительной власти, уполномоченного Правительством Российской Федерации на осуществление государственного кадастрового учета, государственной регистрации прав, ведение Единого государственного реестра недвижимости и предоставление сведений, содержащихся в Едином государственном реестре недвижимости, в информационно-телекоммуникационной сети "Интернет" (далее - официальный сайт), с округлением до 1 квадратного метра. Указанное значение площади земельного участка может быть уточнено при проведении кадастровых работ не более чем на десять процентов)</small>		
Обозначение характерных точек границ	Координаты, м	
	<small>(указываются в случае подготовки схемы расположения земельного участка с использованием технологических и программных средств, в том числе размещенных на официальном сайте. Значения координат, полученные с использованием указанных технологических и программных средств, указываются с округлением до 0,01 метра)</small>	
	X	Y
1	2	3
1	446634,45	1309890,03
2	446626,32	1309895,85
3	446623,03	1309891,44
4	446631,16	1309885,62
1	446634,45	1309890,03

Система координат: МСК-46
Масштаб 1:1000

Условные обозначения:

- — граница образуемого земельного участка,
- — граница учтенного земельного участка,
- - - — граница кадастрового квартала,
- — характерная точка границы земельного участка.

Утверждена
Тюшмаповичева
 (наименование документа об утверждении, включая

Адрианова
 наименования органов государственной власти или

Золотухинского района
 органов местного самоуправления, принявших

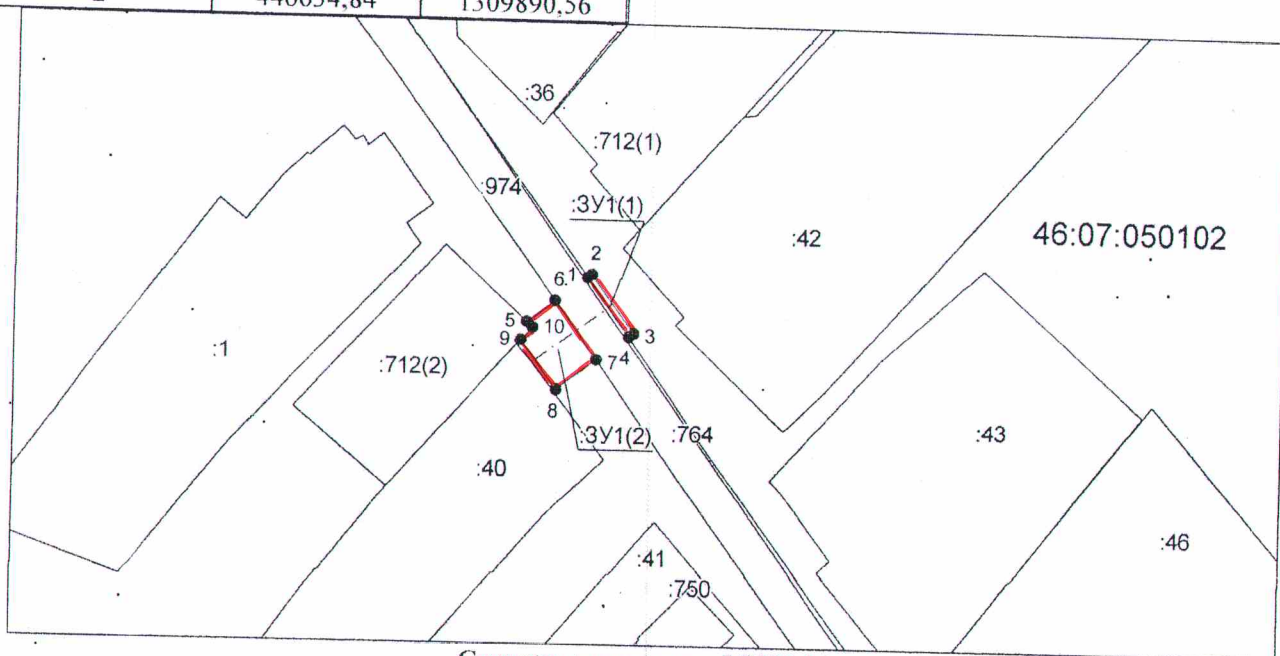
решение об утверждении схемы или подписавших
 соглашение о перераспределении земельных участков)

от 22.06.2023 № 273-нпс

**Схема расположения земельного участка или земельных участков на
 кадастровом плане территории**

Условный номер земельного участка :ЗУ1 (указывается в случае, если предусматривается образование двух и более земельных участков)		
Площадь земельного участка 74 м² (указывается проектная площадь образуемого земельного участка, вычисленная с использованием технологических и программных средств, в том числе размещенных на официальном сайте Федерального органа исполнительной власти, уполномоченного Правительством Российской Федерации на осуществление государственного кадастрового учета, государственной регистрации прав, ведение Единого государственного реестра недвижимости и предоставление сведений, содержащихся в Едином государственном реестре недвижимости, в информационно-телекоммуникационной сети "Интернет" (далее - официальный сайт), с округлением до 1 квадратного метра. Указанное значение площади земельного участка может быть уточнено при проведении кадастровых работ не более чем на десять процентов)		
Обозначение характерных точек границ	Координаты, м (указываются в случае подготовки схемы расположения земельного участка с использованием технологических и программных средств, и при этом указывается на официальном сайте: <i>Данные координаты, полученные с использованием указанных технологических и программных средств, указываются с округлением до 0,01 метра</i>)	
	X	Y
1	2	3
:ЗУ1(1)		
1	446634,45	1309890,03
2	446634,84	1309890,56

1	2	3
3	446626,83	1309896,53
4	446626,32	1309895,85
1	446634,45	1309890,03
:ЗУ1(2)		
5	446628,21	1309881,65
6	446631,16	1309885,62
7	446623,03	1309891,44
8	446618,93	1309885,93
9	446625,67	1309880,91
10	446627,45	1309882,49
5	446628,21	1309881,65



Система координат: МСК-46
 Масштаб 1:1000

Условные обозначения:

- — граница образуемого земельного участка,
- — граница учтенного земельного участка,
- - - граница кадастрового квартала,
- — характерная точка границы земельного участка.

Утверждена
Постановлением
(наименование документа об утверждении, включая
Администрации
наименования органов государственной власти или
Законодательного собрания
органов местного самоуправления, принявших
решение об утверждении схемы или подписавших
соглашение о перераспределении земельных участков)

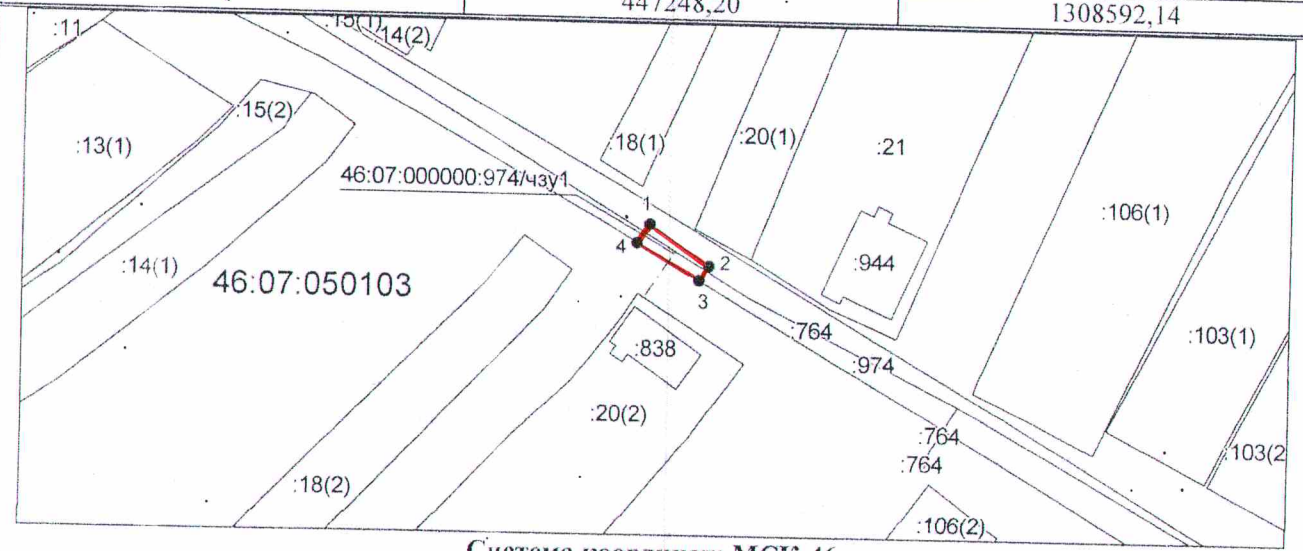
от 22.06.2023 № 243-по

Схема расположения земельного участка или земельных участков на кадастровом плане территории

Условный номер земельного участка 46:07:000000:974/чзу1
(указывается в случае, если предусматривается образование двух и более земельных участков)

Площадь земельного участка 27 м²
(указывается проектная площадь образуемого земельного участка, вычисленная с использованием технологических и программных средств, в том числе размещенных на официальном сайте федерального органа исполнительной власти, уполномоченного Правительством Российской Федерации на осуществление государственного кадастрового учета, государственной регистрации прав, ведение Единого государственного реестра недвижимости и предоставление сведений, содержащихся в Едином государственном реестре недвижимости, в информационно-телекоммуникационной сети "Интернет" (далее - официальный сайт), с округлением до 1 квадратного метра. Указанное значение площади земельного участка может быть уточнено при проведении кадастровых работ не более чем на десять процентов)

Обозначение характерных точек границ	Координаты, м	
	X	Y
1	2	3
1	447248,20	1308592,14
2	447242,59	1308600,42
3	447240,60	1308599,07
4	447245,66	1308590,42
1	447248,20	1308592,14



- Условные обозначения:**
- — граница образуемого земельного участка,
 - — граница учтенного земельного участка,
 - - - - граница кадастрового квартала,
 - — характерная точка границы земельного участка.

Утверждена
Постановлением
(наименование документа об утверждении, включая)
Администрации
наименования органов государственной власти или
Загородного района
органов местного самоуправления, принявших
решение об утверждении схемы или подписавших
соглашение о перераспределении земельных участков)

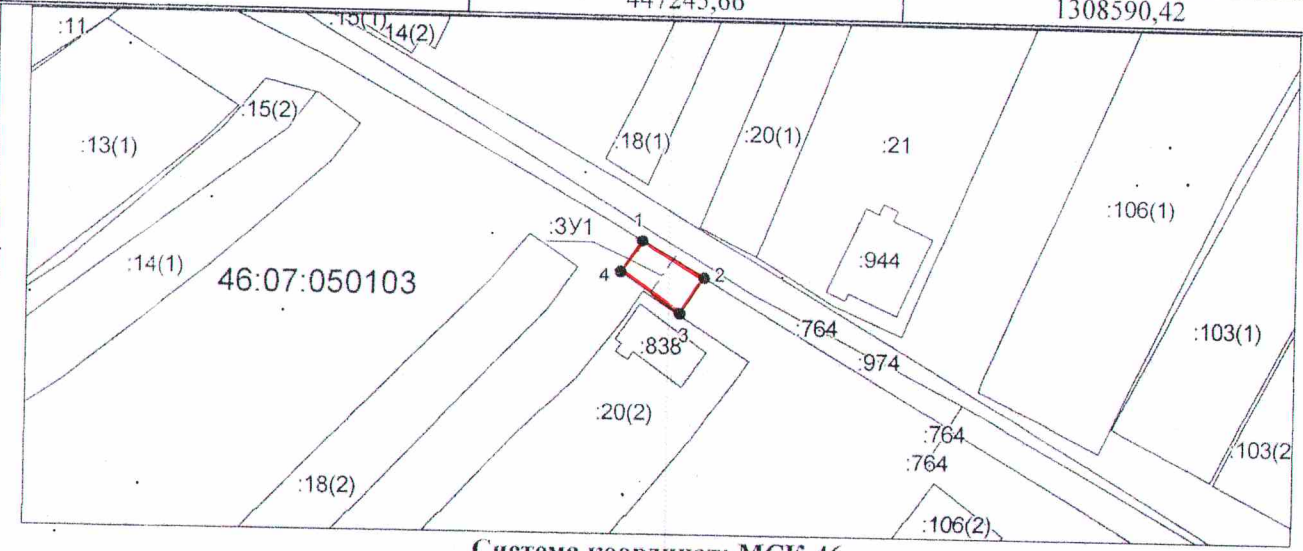
от 22.06.2023 № 243-ие

Схема расположения земельного участка или земельных участков на кадастровом плане территории

Условный номер земельного участка :3У1 (указывается в случае, если предусматривается образование двух и более земельных участков)

Площадь земельного участка 56 м²
(указывается проектная площадь образуемого земельного участка, вычисленная с использованием технологических и программных средств, в том числе размещенных на официальном сайте федерального органа исполнительной власти, уполномоченного Правительством Российской Федерации на осуществление государственного кадастрового учета, государственной регистрации прав, ведение Единого государственного реестра недвижимости и предоставление сведений, содержащихся в Едином государственном реестре недвижимости, в информационно-телекоммуникационной сети "Интернет" (далее - официальный сайт), с округлением до 1 квадратного метра. Указанное значение площади земельного участка может быть уточнено при проведении кадастровых работ не более чем на десять процентов)

Обозначение характерных точек границ	Координаты, м	
	X	Y
1	2	3
1	447245,66	1308590,42
2	447240,60	1308599,07
3	447235,71	1308595,76
4	447241,31	1308587,48
1	447245,66	1308590,42



Система координат: МСК-46
Масштаб 1:1000

- Условные обозначения:**
- — граница образуемого земельного участка,
 - — граница учтенного земельного участка,
 - - - — граница кадастрового квартала,
 - — характерная точка границы земельного участка.

Утверждена
Поспеловичем
 (наименование документа об утверждении, включая)
Администрации
 наименования органов государственной власти или
Зеленогорского района
 органов местного самоуправления, принявших
 решение об утверждении схемы или подписавших
 соглашение о перераспределении земельных участков)

от 22.06.2023 № 243-нв

Схема расположения земельного участка или земельных участков на кадастровом плане территории

Условный номер земельного участка :ЗУ1

(указывается в случае, если предусматривается образование двух и более земельных участков)

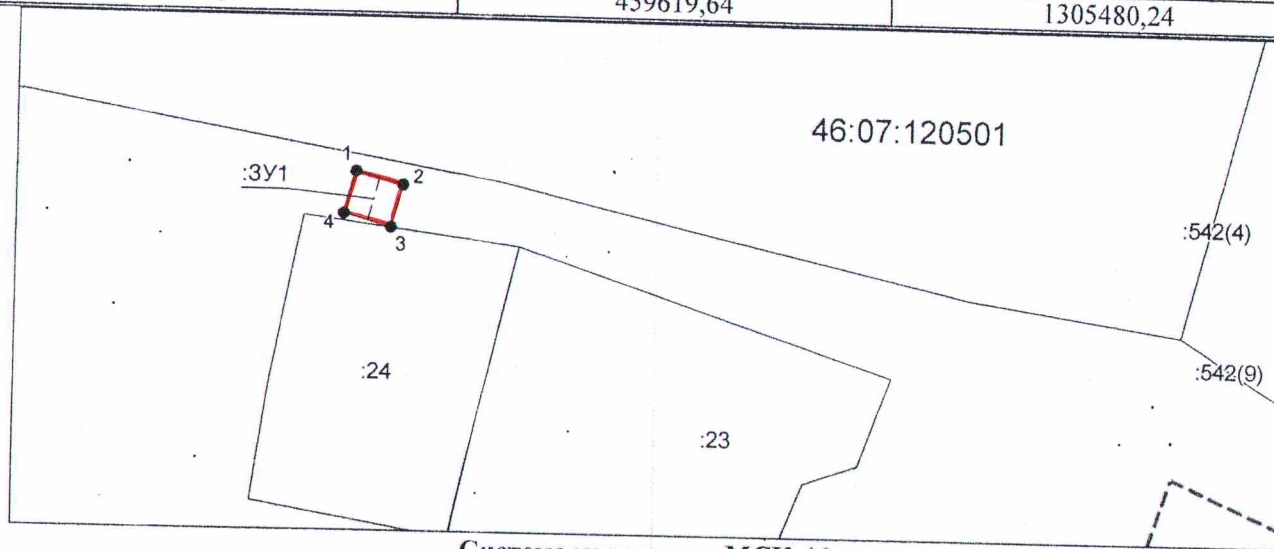
Площадь земельного участка 90 м²

(указывается проектная площадь образуемого земельного участка, вычисленная с использованием технологических и программных средств, в том числе размещенных на официальном сайте федерального органа исполнительной власти, уполномоченного Правительством Российской Федерации на осуществление государственного кадастрового учета, государственной регистрации прав, ведение Единого государственного реестра недвижимости и предоставление сведений, содержащихся в Едином государственном реестре недвижимости, в информационно-телекоммуникационной сети "Интернет" (далее - официальный сайт), с округлением до 1 квадратного метра. Указанное значение площади земельного участка может быть уточнено при проведении кадастровых работ не более чем на десять процентов)

Обозначение характерных точек границ

Координаты, м
 (указываются в случае подготовки схемы расположения земельного участка с использованием технологических и программных средств, в том числе размещенных на официальном сайте. Значения координат, полученные с использованием указанных технологических и программных средств, указываются с округлением до 0,01 метра)

	X		Y	
	1	2	3	4
1				
1		459619,64		1305480,24
2		459617,03		1305489,89
3		459608,32		1305487,54
4		459610,93		1305477,88
1		459619,64		1305480,24



Система координат: МСК-46
 Масштаб 1:1500

Условные обозначения:

- — граница образуемого земельного участка,
- — граница учтенного земельного участка,
- - - — граница кадастрового квартала,
- — характерная точка границы земельного участка.

Утверждена
Постановлением
(наименование документа об утверждении, включая)
Администрации
наименования органов государственной власти или
Земельного района
органов местного самоуправления, принявших
решение об утверждении схемы или подписавших
соглашение о перераспределении земельных участков)

от 22.06.2023 № 273-пс

Схема расположения земельного участка или земельных участков на кадастровом плане территории

Условный номер земельного участка :ЗУ1 <small>(указывается в случае, если предусматривается образование двух и более земельных участков)</small>		
Площадь земельного участка 126 м ² <small>(указывается проектная площадь образуемого земельного участка, вычисленная с использованием технологических и программных средств, в том числе размещенных на официальном сайте федерального органа исполнительной власти, уполномоченного Правительством Российской Федерации на осуществление государственного кадастрового учета, государственной регистрации прав, ведение Единого государственного реестра недвижимости и предоставление сведений, содержащихся в Едином государственном реестре недвижимости, в информационно-телекоммуникационной сети "Интернет" (далее - официальный сайт), с округлением до 1 квадратного метра. Указанное значение площади земельного участка может быть уточнено при проведении кадастровых работ не более чем на десять процентов)</small>		
Обозначение характерных точек границ	Координаты, м <small>(указываются в случае подготовки схемы расположения земельного участка с использованием технологических и программных средств, в том числе размещенных на официальном сайте. Значения координат, полученные с использованием указанных технологических и программных средств, указываются с округлением до 0,01 метра)</small>	
	X	Y
1	2	3
1	462437,66	1312753,53
2	462444,08	1312764,33
3	462435,49	1312769,44
4	462429,06	1312758,65
1	462437,66	1312753,53

Система координат: МСК-46
Масштаб 1:1000

Условные обозначения:

- — граница образуемого земельного участка,
- — граница учтенного земельного участка,
- - - - - граница кадастрового квартала,
- — характерная точка границы земельного участка.

Утверждена

Трошилов И.И.

(наименование документа об утверждении, включая

Администрации

наименования органов государственной власти или

З.Сотруженского района

органов местного самоуправления, принявших

решение об утверждении схемы или подписавших

соглашение о перераспределении земельных участков)

от 22.06.2023 № 273-нп

Схема расположения земельного участка или земельных участков на кадастровом плане территории

Условный номер земельного участка <u>:ЗУ1</u>		
(указывается в случае, если предусматривается образование двух и более земельных участков)		
Площадь земельного участка <u>47 м²</u>		
(указывается проектная площадь образуемого земельного участка, вычисленная с использованием технологических и программных средств, в том числе размещенных на официальном сайте федерального органа исполнительной власти, уполномоченного Правительством Российской Федерации на осуществление государственного кадастрового учета, государственной регистрации прав, ведение Единого государственного реестра недвижимости и предоставление сведений, содержащихся в Едином государственном реестре недвижимости, в информационно-телекоммуникационной сети "Интернет" (далее - официальный сайт), с округлением до 1 квадратного метра. Указанное значение площади земельного участка может быть уточнено при проведении кадастровых работ не более чем на десять процентов)		
Обозначение характерных точек границ	Координаты, м	
	X	Y
1	2	3
1	444944,80	1306547,94
2	444945,37	1306552,65
3	444935,44	1306553,85
4	444934,87	1306549,14
1	444944,80	1306547,94

Система координат: МСК-46
Масштаб 1:1000

Условные обозначения:

- граница образуемого земельного участка,
- граница учтенного земельного участка,
- граница кадастрового квартала,
- характерная точка границы земельного участка.

Утверждена
Постановлением
(наименование документа об утверждении, включая)
Администрации
наименования органов государственной власти или
Заготовленного района
органов местного самоуправления, принявших
решение об утверждении схемы или подписавших
соглашение о перераспределении земельных участков)

от 22.06.2023 № 273-но

Схема расположения земельного участка или земельных участков на кадастровом плане территории

Условный номер земельного участка <u>:3У1</u> <small>(указывается в случае, если предусматривается образование двух и более земельных участков)</small>		
Площадь земельного участка <u>42 м²</u> <small>(указывается проектная площадь образуемого земельного участка, вычисленная с использованием технологических и программных средств, в том числе размещенных на официальном сайте федерального органа исполнительной власти, уполномоченного Правительством Российской Федерации на осуществление государственного кадастрового учета, государственной регистрации прав, ведение Единого государственного реестра недвижимости и предоставление сведений, содержащихся в Едином государственном реестре недвижимости, в информационно-телекоммуникационной сети "Интернет" (далее - официальный сайт), с округлением до 1 квадратного метра. Указанное значение площади земельного участка может быть уточнено при проведении кадастровых работ не более чем на десять процентов)</small>		
Обозначение характерных точек границ	Координаты, м	
	X	Y
1	2	3
1	462424,94	1312321,53
2	462423,93	1312331,48
3	462419,76	1312331,06
4	462420,77	1312321,11
1	462424,94	1312321,53

Система координат: МСК-46
Масштаб 1:1000

Условные обозначения:

- — граница образуемого земельного участка,
- — граница учтенного земельного участка,
- - - - граница кадастрового квартала,
- — характерная точка границы земельного участка.

Утверждена

Посетков Алексей
(наименование документа об утверждении, включая

Администрация
наименования органов государственной власти или

Земельного района
органов местного самоуправления, принявших

решение об утверждении схемы или подписавших
соглашение о перераспределении земельных участков)

от 22.06.2023 № 243-нв

Схема расположения земельного участка или земельных участков на кадастровом плане территории

Условный номер земельного участка <u>46:07:000000:775/чзу1</u> <small>(указывается в случае, если предусматривается образование двух и более земельных участков)</small>		
Площадь земельного участка <u>14 м²</u> <small>(указывается проектная площадь образуемого земельного участка, вычисленная с использованием технологических и программных средств, в том числе размещенных на официальном сайте федерального органа исполнительной власти, уполномоченного Правительством Российской Федерации на осуществление государственного кадастрового учета, государственной регистрации прав, ведение Единого государственного реестра недвижимости и предоставление сведений, содержащихся в Едином государственном реестре недвижимости, в информационно-телекоммуникационной сети "Интернет" (далее - официальный сайт), с округлением до 1 квадратного метра. Указанное значение площади земельного участка может быть уточнено при проведении кадастровых работ не более чем на десять процентов)</small>		
Обозначение характерных точек границ	Координаты, м <small>(указываются в случае подготовки схемы расположения земельного участка с использованием технологических и программных средств, в том числе размещенных на официальном сайте. Значения координат, полученные с использованием указанных технологических и программных средств, указываются с округлением до 0,01 метра)</small>	
	X	Y
1	2	3
1	465447,72	1304002,82
2	465437,79	1304003,98
3	465437,64	1304002,72
4	465447,53	1304001,21
1	465447,72	1304002,82

Система координат: МСК-46
Масштаб 1:1000

Условные обозначения:

- — граница образуемого земельного участка,
- — граница учтенного земельного участка,
- - - граница кадастрового квартала,
- — характерная точка границы земельного участка.

Утверждена

Проектное решение
(наименование документа об утверждении, включая)

Администрация
наименования органов государственной власти или

Земельного района
органов местного самоуправления, принявших

решение об утверждении схемы или подписавших
соглашение о перераспределении земельных участков)

от 22.06.2023 № 273-но

Схема расположения земельного участка или земельных участков на кадастровом плане территории

Условный номер земельного участка <u>ЗУ1</u> <small>(указывается в случае, если предусматривается образование двух и более земельных участков)</small>		
Площадь земельного участка <u>423 м²</u> <small>(указывается проектная площадь образуемого земельного участка, вычисленная с использованием технологических и программных средств, в том числе размещенных на официальном сайте федерального органа исполнительной власти, уполномоченного Правительством Российской Федерации на осуществление государственного кадастрового учета, государственной регистрации прав, ведение Единого государственного реестра недвижимости и предоставление сведений, содержащихся в Едином государственном реестре недвижимости, в информационно-телекоммуникационной сети "Интернет" (далее - официальный сайт), с округлением до 1 квадратного метра. Указанное значение площади земельного участка может быть уточнено при проведении кадастровых работ не более чем на десять процентов)</small>		
Обозначение характерных точек границ	Координаты, м <small>(указывается в случае подготовки схемы расположения земельного участка с использованием технологических и программных средств, в том числе размещенных на официальном сайте. Значения координат, полученные с использованием указанных технологических и программных средств, указываются с округлением до 0,01 метра)</small>	
	X	Y
1	2	3
1	448835,08	1306430,70
2	448836,43	1306440,61
3	448795,45	1306446,17
4	448791,05	1306441,07
5	448795,94	1306436,84
6	448802,82	1306435,08
1	448835,08	1306430,70

Система координат: МСК-46
Масштаб 1:1000

Утверждена

Тюстишев Алексей

(наименование документа об утверждении, включая

Администрация

наименования органов государственной власти или

Западного района

органов местного самоуправления, принявших

решение об утверждении схемы или подписавших

соглашение о перераспределении земельных участков)

от *22.06.2023* № *243-по*

Схема расположения земельного участка или земельных участков на кадастровом плане территории

Условный номер земельного участка :ЗУ1		
(указывается в случае, если предусматривается образование двух и более земельных участков)		
Площадь земельного участка 26 м ² <small>(указывается проектная площадь образуемого земельного участка, вычисленная с использованием технологических и программных средств, в том числе размещенных на официальном сайте федерального органа исполнительной власти, уполномоченного Правительством Российской Федерации на осуществление государственного кадастрового учета, государственной регистрации прав, ведение Единого государственного реестра недвижимости и предоставление сведений, содержащихся в Едином государственном реестре недвижимости, в информационно-телекоммуникационной сети "Интернет" (далее - официальный сайт), с округлением до 1 квадратного метра. Указанное значение площади земельного участка может быть уточнено при проведении кадастровых работ не более чем на десять процентов)</small>		
Обозначение характерных точек границ	Координаты, м	
	X	Y
1	2	3
1	465447,01	1303996,73
2	465447,53	1304001,21
3	465437,64	1304002,72
4	465437,53	1304001,77
5	465441,64	1304001,28
6	465443,68	1303997,12
1	465447,01	1303996,73

Система координат: МСК-46
Масштаб 1:1000

Условные обозначения:

- — граница образуемого земельного участка,
- — граница учтенного земельного участка,
- - - — граница кадастрового квартала,
- — характерная точка границы земельного участка.

Утверждена
Посланов Алексей
(наименование документа об утверждении, включая)
Администрация
наименования органов государственной власти или
Зеленокумского района
органов местного самоуправления, принявших
решение об утверждении схемы или подписавших
соглашение о перераспределении земельных участков)
от 22.06.2023 № 243-ко

Схема расположения земельного участка или земельных участков на кадастровом плане территории

Условный номер земельного участка :ЗУ1		
(указывается в случае, если предусматривается образование двух и более земельных участков)		
Площадь земельного участка 72 м² <small>(указывается проектная площадь образуемого земельного участка, вычисленная с использованием технологических и программных средств, в том числе размещенных на официальном сайте федерального органа исполнительной власти, уполномоченного Правительством Российской Федерации на осуществление государственного кадастрового учета, государственной регистрации прав, ведение Единого государственного реестра недвижимости и предоставление сведений, содержащихся в Едином государственном реестре недвижимости, в информационно-телекоммуникационной сети "Интернет" (далее - официальный сайт), с округлением до 1 квадратного метра. Указанное значение площади земельного участка может быть уточнено при проведении кадастровых работ не более чем на десять процентов)</small>		
Обозначение характерных точек границ	Координаты, м	
	(указываются в случае подготовки схемы расположения земельного участка с использованием технологических и программных средств, в том числе размещенных на официальном сайте. Значения координат, полученные с использованием указанных технологических и программных средств, указываются с округлением до 0,01 метра)	
	X	Y
1	2	3
1	462811,47	1312738,59
2	462809,86	1312745,64
3	462800,11	1312743,40
4	462801,73	1312736,35
1	462811,47	1312738,59

Система координат: МСК-46
Масштаб 1:1000

Условные обозначения:

- — граница образуемого земельного участка,
- — граница учтенного земельного участка,
- - - - граница кадастрового квартала,
- — характерная точка границы земельного участка.

Утверждена

Посетков Алексей

(наименование документа об утверждении, включая

Администрации

наименования органов государственной власти или

Зеленоградского района

органов местного самоуправления, принявших

решение об утверждении схемы или подписавших

соглашение о перераспределении земельных участков)

от 22.06.2023 № 243-по

Схема расположения земельного участка или земельных участков на кадастровом плане территории

Условный номер земельного участка <u>46:07:180801:116/чзу1</u>																						
<small>(указывается в случае, если предусматривается образование двух и более земельных участков)</small>																						
Площадь земельного участка <u>35 м²</u>																						
<small>(указывается проектная площадь образуемого земельного участка, вычисленная с использованием технологических и программных средств, в том числе размещенных на официальном сайте федерального органа исполнительной власти, уполномоченного Правительством Российской Федерации на осуществление государственного кадастрового учета, государственной регистрации прав, ведение Единого государственного реестра недвижимости и предоставление сведений, содержащихся в Едином государственном реестре недвижимости, в информационно-телекоммуникационной сети "Интернет" (далее - официальный сайт), с округлением до 1 квадратного метра. Указанное значение площади земельного участка может быть уточнено при проведении кадастровых работ не более чем на десять процентов)</small>																						
Обозначение характерных точек границ	Координаты, м																					
	<small>(указываются в случае подготовки схемы расположения земельного участка с использованием технологических и программных средств, в том числе размещенных на официальном сайте. Значения координат, полученные с использованием указанных технологических и программных средств, указываются с округлением до 0,01 метра)</small>																					
	<table border="1"> <thead> <tr> <th style="width: 10%;"></th> <th style="width: 40%;">X</th> <th style="width: 40%;">Y</th> </tr> </thead> <tbody> <tr> <td style="text-align: center;">1</td> <td style="text-align: center;">2</td> <td style="text-align: center;">3</td> </tr> <tr> <td style="text-align: center;">1</td> <td style="text-align: center;">438116,29</td> <td style="text-align: center;">1302774,57</td> </tr> <tr> <td style="text-align: center;">2</td> <td style="text-align: center;">438114,56</td> <td style="text-align: center;">1302778,36</td> </tr> <tr> <td style="text-align: center;">3</td> <td style="text-align: center;">438105,46</td> <td style="text-align: center;">1302774,20</td> </tr> <tr> <td style="text-align: center;">4</td> <td style="text-align: center;">438106,60</td> <td style="text-align: center;">1302771,71</td> </tr> <tr> <td style="text-align: center;">1</td> <td style="text-align: center;">438116,29</td> <td style="text-align: center;">1302774,57</td> </tr> </tbody> </table>		X	Y	1	2	3	1	438116,29	1302774,57	2	438114,56	1302778,36	3	438105,46	1302774,20	4	438106,60	1302771,71	1	438116,29	1302774,57
	X	Y																				
1	2	3																				
1	438116,29	1302774,57																				
2	438114,56	1302778,36																				
3	438105,46	1302774,20																				
4	438106,60	1302771,71																				
1	438116,29	1302774,57																				
Система координат: МСК-46 Масштаб 1:1000																						
Условные обозначения: 																						

Утверждена

Тосмаковичева
(наименование документа об утверждении, включая)

Администрации
наименования органов государственной власти или

Землеустроительного района
органов местного самоуправления, принявших

решение об утверждении схемы или подписавших

соглашение о перераспределении земельных участков)

от 22.06.2023 № 273-по

Схема расположения земельного участка или земельных участков на кадастровом плане территории

Условный номер земельного участка :3У1		
(указывается в случае, если предусматривается образование двух и более земельных участков)		
Площадь земельного участка 22 м² <small>(указывается проектная площадь образуемого земельного участка, вычисленная с использованием технологических и программных средств, в том числе размещенных на официальном сайте федерального органа исполнительной власти, уполномоченного Правительством Российской Федерации на осуществление государственного кадастрового учета, государственной регистрации прав, ведение Единого государственного реестра недвижимости и предоставление сведений, содержащихся в Едином государственном реестре недвижимости, в информационно-телекоммуникационной сети "Интернет" (далее - официальный сайт), с округлением до 1 квадратного метра. Указанное значение площади земельного участка может быть уточнено при проведении кадастровых работ не более чем на десять процентов)</small>		
Обозначение характерных точек границ	Координаты, м	
	(указываются в случае подготовки схемы расположения земельного участка с использованием технологических и программных средств, в том числе размещенных на официальном сайте. Значения координат, полученные с использованием указанных технологических и программных средств, указываются с округлением до 0,01 метра)	
	X	Y
1	2	3
1	438116,92	1302773,18
2	438116,29	1302774,57
3	438106,60	1302771,71
4	438107,79	1302769,10
5	438109,17	1302769,64
1	438116,92	1302773,18

Система координат: МСК-46
Масштаб 1:1000

Условные обозначения:

- — граница образуемого земельного участка,
- — граница учтенного земельного участка,
- - - - - граница кадастрового квартала,
- — характерная точка границы земельного участка.

Утверждена

Госинвентаризация

(наименование документа об утверждении, включая

Администрация

наименования органов государственной власти или

Экономического района

органов местного самоуправления, принявших

решение об утверждении схемы или подписавших

соглашение о перераспределении земельных участков)

от 22.06.2023 № 273-по

Схема расположения земельного участка или земельных участков на кадастровом плане территории

Условный номер земельного участка <u>46:07:000000:775/чзу1</u>		
(указывается в случае, если предусматривается образование двух и более земельных участков)		
Площадь земельного участка 53 м² <small>(указывается проектная площадь образуемого земельного участка, вычисленная с использованием технологических и программных средств, в том числе размещенных на официальном сайте федерального органа исполнительной власти, уполномоченного Правительством Российской Федерации на осуществление государственного кадастрового учета, государственной регистрации прав, ведение Единого государственного реестра недвижимости и предоставление сведений, содержащихся в Едином государственном реестре недвижимости, в информационно-телекоммуникационной сети "Интернет" (далее - официальный сайт), с округлением до 1 квадратного метра. Указанное значение площади земельного участка может быть уточнено при проведении кадастровых работ не более чем на десять процентов)</small>		
Обозначение характерных точек границ	Координаты, м <small>(указываются в случае подготовки схемы расположения земельного участка с использованием технологических и программных средств, в том числе размещенных на официальном сайте. Значения координат, полученные с использованием указанных технологических и программных средств, указываются с округлением до 0,01 метра)</small>	
	X	Y
1	2	3
1	465334,67	1304034,45
2	465336,37	1304039,54
3	465326,89	1304042,72
4	465325,24	1304037,78
5	465327,65	1304036,80
1	465334,67	1304034,45

Система координат: МСК-46
Масштаб 1:1000

Условные обозначения:

- — граница образуемого земельного участка,
- — граница учтенного земельного участка,
- - - — граница кадастрового квартала,
- — характерная точка границы земельного участка.

Утверждена

Постановление
(наименование документа об утверждении, включая)

Администрации
наименования органов государственной власти или

Геотехнического района
органов местного самоуправления, принявших

решение об утверждении схемы или подписавших
соглашение о перераспределении земельных участков)

от 22.06.2023 № 243-по

Схема расположения земельного участка или земельных участков на кадастровом плане территории

Условный номер земельного участка <u>46:07:000000:960/чзу1</u> <small>(указывается в случае, если предусматривается образование двух и более земельных участков)</small>																					
Площадь земельного участка 20 м² <small>(указывается проектная площадь образуемого земельного участка, вычисленная с использованием технологических и программных средств, в том числе размещенных на официальном сайте федерального органа исполнительной власти, уполномоченного Правительством Российской Федерации на осуществление государственного кадастрового учета, государственной регистрации прав, ведение Единого государственного реестра недвижимости и предоставление сведений, содержащихся в Едином государственном реестре недвижимости, в информационно-телекоммуникационной сети "Интернет" (далее - официальный сайт), с округлением до 1 квадратного метра. Указанное значение площади земельного участка может быть уточнено при проведении кадастровых работ не более чем на десять процентов)</small>																					
Обозначение характерных точек границ	Координаты, м <small>(указываются в случае подготовки схемы расположения земельного участка с использованием технологических и программных средств, в том числе размещенных на официальном сайте. Значения координат, полученные с использованием указанных технологических и программных средств, указываются с округлением до 0,01 метра)</small>																				
	<table border="1" style="width: 100%; border-collapse: collapse;"> <thead> <tr> <th style="width: 30%;"></th> <th style="width: 35%; text-align: center;">X</th> <th style="width: 35%; text-align: center;">Y</th> </tr> </thead> <tbody> <tr> <td style="text-align: center;">1</td> <td style="text-align: center;">2</td> <td style="text-align: center;">3</td> </tr> <tr> <td style="text-align: center;">1</td> <td style="text-align: center;">444911,75</td> <td style="text-align: center;">1310433,12</td> </tr> <tr> <td style="text-align: center;">2</td> <td style="text-align: center;">444913,42</td> <td style="text-align: center;">1310434,24</td> </tr> <tr> <td style="text-align: center;">3</td> <td style="text-align: center;">444907,87</td> <td style="text-align: center;">1310442,56</td> </tr> <tr> <td style="text-align: center;">4</td> <td style="text-align: center;">444906,16</td> <td style="text-align: center;">1310441,42</td> </tr> <tr> <td style="text-align: center;">1</td> <td style="text-align: center;">444911,75</td> <td style="text-align: center;">1310433,12</td> </tr> </tbody> </table>		X	Y	1	2	3	1	444911,75	1310433,12	2	444913,42	1310434,24	3	444907,87	1310442,56	4	444906,16	1310441,42	1	444911,75
	X	Y																			
1	2	3																			
1	444911,75	1310433,12																			
2	444913,42	1310434,24																			
3	444907,87	1310442,56																			
4	444906,16	1310441,42																			
1	444911,75	1310433,12																			
Система координат: МСК-46 Масштаб 1:1000																					
Условные обозначения: — — граница образуемого земельного участка, — граница учтенного земельного участка, — граница кадастрового квартала, — характерная точка границы земельного участка.																					

Утверждена

Постановлением
(наименование документа об утверждении, включая)

Администрации
наименования органов государственной власти или

Земельного района
органов местного самоуправления, принявших

решение об утверждении схемы или подписавших

соглашение о перераспределении земельных участков)

от *22.06.2023* № *273-нпс*

Схема расположения земельного участка или земельных участков на кадастровом плане территории

Условный номер земельного участка <u>46:07:140801:211/чзу1</u> <small>(указывается в случае, если предусматривается образование двух и более земельных участков)</small>		
Площадь земельного участка <u>99 м²</u> <small>(указывается проектная площадь образуемого земельного участка, вычисленная с использованием технологических и программных средств, в том числе размещенных на официальном сайте федерального органа исполнительной власти, уполномоченного Правительством Российской Федерации на осуществление государственного кадастрового учета, государственной регистрации прав, ведение Единого государственного реестра недвижимости и предоставление сведений, содержащихся в Едином государственном реестре недвижимости, в информационно-телекоммуникационной сети "Интернет" (далее - официальный сайт), с округлением до 1 квадратного метра. Указанное значение площади земельного участка может быть уточнено при проведении кадастровых работ не более чем на десять процентов)</small>		
Обозначение характерных точек границ	Координаты, м <small>(указываются в случае подготовки схемы расположения земельного участка с использованием технологических и программных средств, в том числе размещенных на официальном сайте. Значения координат, полученные с использованием указанных технологических и программных средств, указываются с округлением до 0,01 метра)</small>	
	X	Y
1	2	3
1	449386,80	1306354,97
2	449387,26	1306364,74
3	449385,91	1306364,90
4	449377,27	1306365,30
5	449376,81	1306355,44
1	449386,80	1306354,97

46:07:140801

46:07:140801:211/чзу1

Система координат: МСК-46
Масштаб 1:1000

Условные обозначения:

- — граница образуемого земельного участка,
- — граница учтенного земельного участка,
- - - граница кадастрового квартала,
- — характерная точка границы земельного участка.

Утверждена

Постановлением
(наименование документа об утверждении, включая)

Администрации
наименования органов государственной власти или

Законодательного района
органов местного самоуправления, принявших

решение об утверждении схемы или подписавших

соглашение о перераспределении земельных участков)

от *22.06.2023* № *273-но*

Схема расположения земельного участка или земельных участков на кадастровом плане территории

Условный номер земельного участка <u>46:07:100102:280/чзу1</u> <small>(указывается в случае, если предусматривается образование двух и более земельных участков)</small>																											
Площадь земельного участка <u>56 м²</u> <small>(указывается проектная площадь образуемого земельного участка, вычисленная с использованием технологических и программных средств, в том числе размещенных на официальном сайте федерального органа исполнительной власти, уполномоченного Правительством Российской Федерации на осуществление государственного кадастрового учета, государственной регистрации прав, ведение Единого государственного реестра недвижимости и предоставление сведений, содержащихся в Едином государственном реестре недвижимости, в информационно-телекоммуникационной сети "Интернет" (далее - официальный сайт), с округлением до 1 квадратного метра. Указанное значение площади земельного участка может быть уточнено при проведении кадастровых работ не более чем на десять процентов)</small>																											
Обозначение характерных точек границ	Координаты, м <small>(указываются в случае подготовки схемы расположения земельного участка с использованием технологических и программных средств, в том числе размещенных на официальном сайте. Значения координат, полученные с использованием указанных технологических и программных средств, указываются с округлением до 0,01 метра)</small>																										
	<table border="1"> <thead> <tr> <th></th> <th>X</th> <th>Y</th> </tr> </thead> <tbody> <tr> <td>1</td> <td>2</td> <td>3</td> </tr> <tr> <td>1</td> <td>454191,25</td> <td>1310868,25</td> </tr> <tr> <td>2</td> <td>454193,66</td> <td>1310874,88</td> </tr> <tr> <td>3</td> <td>454188,71</td> <td>1310875,80</td> </tr> <tr> <td>4</td> <td>454188,20</td> <td>1310874,40</td> </tr> <tr> <td>5</td> <td>454183,31</td> <td>1310875,70</td> </tr> <tr> <td>6</td> <td>454181,85</td> <td>1310871,67</td> </tr> <tr> <td>1</td> <td>454191,25</td> <td>1310868,25</td> </tr> </tbody> </table>		X	Y	1	2	3	1	454191,25	1310868,25	2	454193,66	1310874,88	3	454188,71	1310875,80	4	454188,20	1310874,40	5	454183,31	1310875,70	6	454181,85	1310871,67	1	454191,25
	X	Y																									
1	2	3																									
1	454191,25	1310868,25																									
2	454193,66	1310874,88																									
3	454188,71	1310875,80																									
4	454188,20	1310874,40																									
5	454183,31	1310875,70																									
6	454181,85	1310871,67																									
1	454191,25	1310868,25																									
<p>Система координат: МСК-46 Масштаб 1:1000</p> <p>Условные обозначения:</p> <ul style="list-style-type: none"> — — граница образуемого земельного участка, — — граница учтенного земельного участка, - - - - граница кадастрового квартала, • — характерная точка границы земельного участка. 																											

Утверждена

Государственное
(наименование документа об утверждении, включая

Администрация
наименования органов государственной власти или

Зеленоградского района
органов местного самоуправления, принявших
решение об утверждении схемы или подписавших
соглашение о перераспределении земельных участков)

от 22.06.2023 № 273-ко

**Схема расположения земельного участка или земельных участков на
кадастровом плане территории**

Условный номер земельного участка :3У1		<small>(указывается в случае, если предусматривается образование двух и более земельных участков)</small>	
Площадь земельного участка 20 м² <small>(указывается проектная площадь образуемого земельного участка, вычисленная с использованием технологических и программных средств, в том числе размещенных на официальном сайте федерального органа исполнительной власти, уполномоченного Правительством Российской Федерации на осуществление государственного кадастрового учета, государственной регистрации прав, ведение Единого государственного реестра недвижимости и предоставление сведений, содержащихся в Едином государственном реестре недвижимости, в информационно-телекоммуникационной сети "Интернет" (далее - официальный сайт), с округлением до 1 квадратного метра. Указанное значение площади земельного участка может быть уточнено при проведении кадастровых работ не более чем на десять процентов)</small>			
Обозначение характерных точек границ	Координаты, м		
	<small>(указываются в случае подготовки схемы расположения земельного участка с использованием технологических и программных средств, в том числе размещенных на официальном сайте. Значения координат, полученные с использованием указанных технологических и программных средств, указываются с округлением до 0,01 метра)</small>		
	X	Y	
1	2	3	
1	454188,20	1310874,40	
2	454188,71	1310875,80	
3	454193,66	1310874,88	
4	454193,83	1310875,36	
5	454184,43	1310878,77	
6	454183,31	1310875,70	
1	454188,20	1310874,40	

Система координат: МСК-46
Масштаб 1:1000

Условные обозначения:

- — граница образуемого земельного участка,
- — граница учтенного земельного участка,
- - - граница кадастрового квартала,
- — характерная точка границы земельного участка.

Утверждена

Посетков Алексей
(наименование документа об утверждении, включая

Администрация
наименования органов государственной власти или

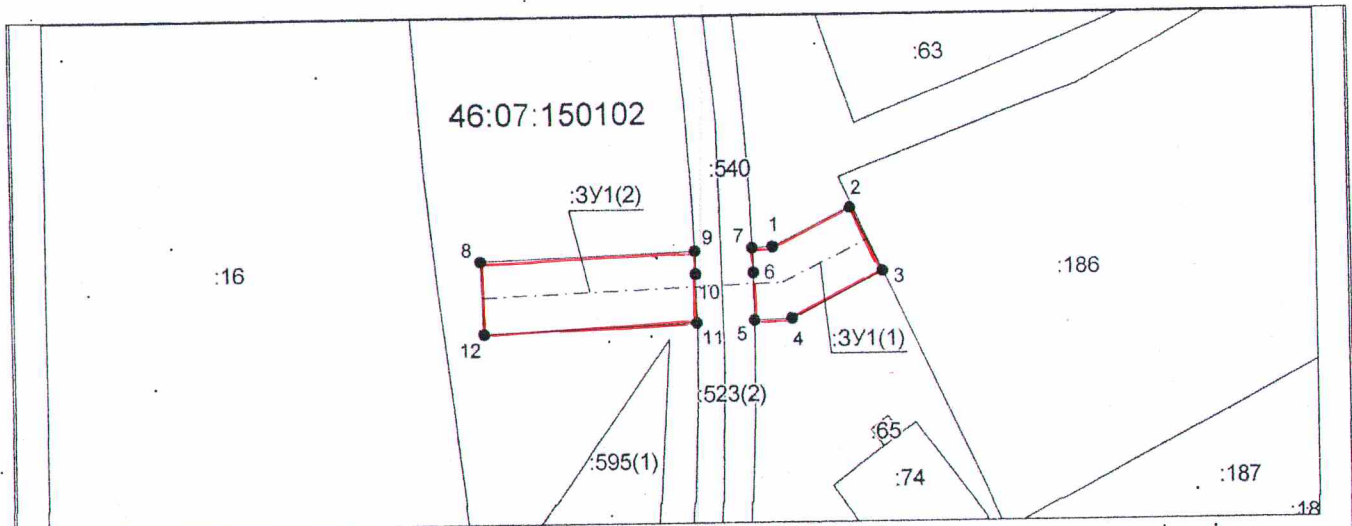
Загорюжского района
органов местного самоуправления, принявших

решение об утверждении схемы или подписавших
соглашение о перераспределении земельных участков)

от 22.06.2023 № 243-ко

Схема расположения земельного участка или земельных участков на кадастровом плане территории

Условный номер земельного участка	:ЗУ1	
	(указывается в случае, если предусматривается образование двух и более земельных участков)	
Площадь земельного участка	465 м ²	
	(указывается проектная площадь образуемого земельного участка, вычисленная с использованием технологических и программных средств, в том числе размещенных на официальном сайте федерального органа исполнительной власти, уполномоченного Правительством Российской Федерации на осуществление государственного кадастрового учета, государственной регистрации прав, ведение Единого государственного реестра недвижимости и предоставление сведений, содержащихся в Едином государственном реестре недвижимости, в информационно-телекоммуникационной сети "Интернет" (далее - официальный сайт), с округлением до 1 квадратного метра. Указанное значение площади земельного участка может быть уточнено при проведении кадастровых работ не более чем на десять процентов)	
Обозначение характерных точек границ	Координаты, м	
	(указываются в случае подготовки схемы расположения земельного участка с использованием технологических и программных средств, в том числе размещенных на официальном сайте. Значения координат, полученные с использованием указанных технологических и программных средств, указываются с округлением до 0,01 метра)	
	X	Y
1	2	3
:ЗУ1(1)		
1	471095,13	1325667,86
2	471100,50	1325678,50
3	471091,58	1325683,01
4	471085,22	1325670,44
5	471085,01	1325665,26
6	471091,56	1325665,17
7	471095,01	1325665,06
1	471095,13	1325667,86
:ЗУ1(2)		
8	471093,45	1325627,43
9	471094,68	1325657,07
10	471091,38	1325657,17
11	471084,68	1325657,26
12	471083,46	1325627,85
8	471093,45	1325627,43



Система координат: МСК-46
 Масштаб 1:1000

Условные обозначения:

- — граница образуемого земельного участка,
- — граница учтенного земельного участка,
- - - — граница кадастрового квартала,
- — характерная точка границы земельного участка.

Утверждена
Лосманов Алексей
(наименование документа об утверждении, включая)
Администрация
наименования органов государственной власти или
Земельного района
органов местного самоуправления, принявших
решение об утверждении схемы или подписавших
соглашение о перераспределении земельных участков)





от 22.06.2023 № 273-по

Схема расположения земельного участка или земельных участков на кадастровом плане территории

Условный номер земельного участка	46:07:000000:523/чзу1 <small>(указывается в случае, если предусматривается образование двух и более земельных участков)</small>	
Площадь земельного участка 80 м ²	<small>(указывается проектная площадь образуемого земельного участка, вычисленная с использованием технологических и программных средств, в том числе размещенных на официальном сайте федерального органа исполнительной власти, уполномоченного Правительством Российской Федерации на осуществление государственного кадастрового учета, государственной регистрации прав, ведение Единого государственного реестра недвижимости и предоставление сведений, содержащихся в Едином государственном реестре недвижимости, в информационно-телекоммуникационной сети "Интернет" (далее - официальный сайт), с округлением до 1 квадратного метра. Указанное значение площади земельного участка может быть уточнено при проведении кадастровых работ не более чем на десять процентов)</small>	
Обозначение характерных точек границ	Координаты, м <small>(указываются в случае подготовки схемы расположения земельного участка с использованием технологических и программных средств, в том числе размещенных на официальном сайте. Значения координат, полученные с использованием указанных технологических и программных средств, указываются с округлением до 0,01 метра)</small>	
	X	Y
1	2	3
1	471094,68	1325657,07
2	471095,01	1325665,06
3	471091,56	1325665,17
4	471085,01	1325665,26
5	471084,68	1325657,26
6	471091,38	1325657,17
1	471094,68	1325657,07

Система координат: МСК-46
Масштаб 1:1000

Условные обозначения:

-  – граница образуемого земельного участка,
-  – граница учтенного земельного участка,
-  – граница кадастрового квартала,
-  – характерная точка границы земельного участка.