

**АДМИНИСТРАЦИЯ ЗОЛОТУХИНСКОГО РАЙОНА
КУРСКОЙ ОБЛАСТИ**

ПОСТАНОВЛЕНИЕ

от 23.11 2023г. № 604-па

О внесении изменения в постановление Администрации Золотухинского района Курской области от 30.12.2022г. № 823-па « О разрешении использования земельных участков, без предоставления земельных участков и установления сервитута »

Руководствуясь статьей 39.33 Земельного кодекса Российской Федерации, п. 1 Постановления Правительства РФ от 03.12.2014 №1300 «Об утверждении перечня видов объектов, размещение которых может осуществляться на землях или земельных участках, находящихся в государственной или муниципальной собственности, без предоставления земельных участков и установления сервитута», Постановлением Администрации Курской области от 20.08.2015 №544-па «Об утверждении Порядка и условий размещения объектов на землях или земельных участках, находящихся в государственной или муниципальной собственности, без предоставления земельных участков и установления сервитутов», рассмотрев заявление генерального директора ООО « Курские Просторы» Косицкого А.И., действующего на основании доверенности № 136 от 09.11.2022 года от АО «Газпром газораспределение Курск», в целях размещения газопроводов низкого давления (давление в точке подключения 0, 0028 Мпа) для размещения которых не требуется разрешение на строительство, Администрация Золотухинского района Курской области **ПОСТАНОВЛЯЕТ:**

1. Внести в постановление Администрации Золотухинского района Курской области от 30.12.2022г. № 823-па « О разрешении использования земельных участков, без предоставления земельных участков и установления сервитута » следующее изменение :

- пункт 2 изложить в новой редакции: « 2. Разрешить Акционерному обществу «Газпром газораспределение Курск», ИНН 4629015425, ОГРН 1024600937371, юридический адрес: г. Курск, ул. Аэродромная, д.18, использование земельного участка из категории земель населенных пунктов, расположенного в кадастровом квартале 46:07:180102 по адресному ориентиру: Курская

область, Золотухинский район, Тазовский сельсовет, с. Тазово, ул. Чапаева, площадью 129 кв.м., в целях размещения подземного линейного сооружения, а также его наземной части: « Газопровод – Ввод низкого давления к жилому дому, расположенному по адресу: Курская область, Золотухинский район, Тазовский сельсовет, с. Тазово, ул. Чапаева, д.22А» , протяженность газопровода 13,02 метра, без предоставления земельного участка и установления сервитута, сроком с 02.11.2023г. до 01.11.2024г., в соответствии с прилагаемой Схемой расположения земельного участка или земельных участков на кадастровом плане территории в новой редакции;

- пункт 3 изложить в новой редакции: « 3. Разрешить Акционерному обществу «Газпром газораспределение Курск», ИНН 4629015425, ОГРН 1024600937371, юридический адрес: г. Курск, ул. Аэродромная, д.18, использование земельного участка из категории земель населенных пунктов, расположенного в кадастровом квартале 46:07:180102 по адресному ориентиру: Курская область, Золотухинский район, Тазовский сельсовет, с. Тазово, ул. Поляковка, площадью 56 кв.м., в целях размещения подземного линейного сооружения, а также его наземной части: « Газопровод – Ввод низкого давления к жилому дому, расположенному по адресу: Курская область, Золотухинский район, Тазовский сельсовет, с. Тазово, ул. Поляковка, д.55» , протяженность газопровода 5,84 метра, без предоставления земельного участка и установления сервитута, сроком с 02.11.2023г. до 01.11.2024г., в соответствии с прилагаемой Схемой расположения земельного участка или земельных участков на кадастровом плане территории в новой редакции;

- пункт 4 изложить в новой редакции: « 4. Разрешить Акционерному обществу «Газпром газораспределение Курск», ИНН 4629015425, ОГРН 1024600937371, юридический адрес: г. Курск, ул. Аэродромная, д.18, использование земельного участка из категории земель населенных пунктов, расположенного в кадастровом квартале 46:07:180201 по адресному ориентиру: Курская область, Золотухинский район, Тазовский сельсовет, д. Жерновец, ул. Загороды, площадью 90 кв.м., в целях размещения подземного линейного сооружения, а также его наземной части: « Газопровод – Ввод низкого давления к жилому дому, расположенному по адресу: Курская область, Золотухинский район, Тазовский

сельсовет, д. Жерновец, ул. Загороды, д.4 » , протяженность газопровода 12,45 метров, без предоставления земельного участка и установления сервитута, сроком с 02.11.2023г. до 01.11.2024г., в соответствии с прилагаемой Схемой расположения земельного участка или земельных участков на кадастровом плане территории в новой редакции;

- пункт 6 изложить в новой редакции: « 6. Разрешить Акционерному обществу «Газпром газораспределение Курск», ИНН 4629015425, ОГРН 1024600937371, юридический адрес: г. Курск, ул. Аэродромная, д.18, использование земельного участка из категории земель населенных пунктов, расположенного в кадастровых кварталах 46:07:020701 и 46:07:021203 по адресному ориентиру: Курская область, Золотухинский район, Ануфриевский сельсовет, д. Бесединка, площадью 3199 кв.м., в целях размещения подземного линейного сооружения, а также его наземной части: « Газопровод – Ввод низкого давления к жилому дому, расположенному по адресу: Курская область, Золотухинский район, Ануфриевский сельсовет, д. Бесединка, д.16 » , протяженность газопровода 313,9 метров, без предоставления земельного участка и установления сервитута, сроком с 02.11.2023г. до 01.11.2024г., в соответствии с прилагаемой Схемой расположения земельного участка или земельных участков на кадастровом плане территории в новой редакции;

- пункт 7 изложить в новой редакции: « 7. Разрешить Акционерному обществу «Газпром газораспределение Курск», ИНН 4629015425, ОГРН 1024600937371, юридический адрес: г. Курск, ул. Аэродромная, д.18, использование земельного участка из категории земель населенных пунктов, расположенного в кадастровом квартале 46:07:060201 по адресному ориентиру: Курская область, Золотухинский район, Ануфриевский сельсовет, д. Рогозинка, площадью 2948 кв.м., в целях размещения подземного линейного сооружения, а также его наземной части: « Газопровод – Ввод низкого давления к жилому дому, расположенному по адресу: Курская область, Золотухинский район, Ануфриевский сельсовет, д. Рогозинка, д.16 » , протяженность газопровода 562,3 метров, без предоставления земельного участка и установления сервитута, сроком с 02.11.2023г. до 01.11.2024г., в соответствии с прилагаемой Схемой расположения

земельного участка или земельных участков на кадастровом плане территории в новой редакции;

- пункт 10 изложить в новой редакции: « 10. Разрешить Акционерному обществу «Газпром газораспределение Курск», ИНН 4629015425, ОГРН 1024600937371; юридический адрес: г. Курск, ул. Аэродромная, д.18, использование земельного участка из категории земель населенных пунктов, расположенного в кадастровом квартале 46:07:060401 по адресному ориентиру: Курская область, Золотухинский район, Ануфриевский сельсовет, д. Рогозинка, площадью 5333 кв.м., в целях размещения подземного линейного сооружения, а также его наземной части: « Газопровод – Ввод низкого давления к жилому дому, расположенному по адресу: Курская область, Золотухинский район, Ануфриевский сельсовет, д. Рогозинка, д.21 », протяженность газопровода 533,2 метра, без предоставления земельного участка и установления сервитута, сроком с 02.11.2023г. до 01.11.2024г., в соответствии с прилагаемой Схемой расположения земельного участка или земельных участков на кадастровом плане территории в новой редакции;

- пункт 12 изложить в новой редакции: « 12. Разрешить Акционерному обществу «Газпром газораспределение Курск», ИНН 4629015425, ОГРН 1024600937371, юридический адрес: г. Курск, ул. Аэродромная, д.18, использование земельного участка из категории земель населенных пунктов, расположенного в кадастровом квартале 46:07:060201 по адресному ориентиру: Курская область, Золотухинский район, Ануфриевский сельсовет, с. Коптевка, площадью 1262 кв.м., в целях размещения подземного линейного сооружения, а также его наземной части: « Газопровод – Ввод низкого давления к жилому дому, расположенному по адресу: Курская область, Золотухинский район, Ануфриевский сельсовет, с. Коптевка, д.7, кв.1 », протяженность газопровода 126,2 метра, без предоставления земельного участка и установления сервитута, сроком с 02.11.2023г. до 01.11.2024г., в соответствии с прилагаемой Схемой расположения земельного участка или земельных участков на кадастровом плане территории в новой редакции;

- пункт 13 изложить в новой редакции: « 13. Разрешить Акционерному обществу «Газпром газораспределение Курск», ИНН 4629015425, ОГРН

1024600937371, юридический адрес: г. Курск, ул. Аэродромная, д.18, использование земельного участка из категории земель населенных пунктов, расположенного в кадастровом квартале 46:07:110301 по адресному ориентиру: Курская область, Золотухинский район, Дмитриевский сельсовет, д. Зиборово, ул. Серебряная, площадью 413 кв.м., в целях размещения подземного линейного сооружения, а также его наземной части: « Газопровод – Ввод низкого давления к жилому дому, расположенному по адресу: Курская область, Золотухинский район, Дмитриевский сельсовет, д. Зиборово, ул. Серебряная, д.9, кв.2 », протяженность газопровода 41,27 метров, без предоставления земельного участка и установления сервитута, сроком с 02.11.2023г. до 01.11.2024г., в соответствии с прилагаемой Схемой расположения земельного участка или земельных участков на кадастровом плане территории в новой редакции.

2. Контроль за выполнением настоящего постановления возложить на начальника управления сельского хозяйства Администрации Золотухинского района Жмыхова В.В.

3. Постановление вступает в силу со дня его подписания.

Глава Золотухинского района
Курской области



В.Н. Кожухов

Утверждена

постановлением
(наименование документа об утверждении, включая наименования)

администрации
органов государственной власти или органов местного

Золотухинского
самоуправления, принявших решение об утверждении схемы

района
или подписавших соглашение о перераспределении земельных участков)

от 23.11.23 № 604-п/п

Схема расположения земельного участка или земельных участков на кадастровом плане территории

| Условный номер земельного участка :ЗУ1 | | |
|---|----------------------|------------|
| (указывается в случае, если предусматривается образование двух и более земельных участков) | | |
| Площадь земельного участка 129 м ² | | |
| (указывается проектная площадь образуемого земельного участка, вычисленная с использованием технологических и программных средств, в том числе размещенных на официальном сайте федерального органа исполнительной власти, уполномоченного Правительством Российской Федерации на осуществление государственного кадастрового учета, государственной регистрации прав, ведение Единого государственного реестра недвижимости и предоставление сведений, содержащихся в Едином государственном реестре недвижимости, в информационно-телекоммуникационной сети "Интернет" (далее - официальный сайт), с округлением до 1 квадратного метра. Указанное значение площади земельного участка может быть уточнено при проведении кадастровых работ не более чем на десять процентов) | | |
| Обозначение характерных точек границ | Координаты, м | |
| | X | Y |
| 1 | 2 | 3 |
| 1 | 443265,82 | 1307463,88 |
| 2 | 443266,01 | 1307473,88 |
| 3 | 443253,56 | 1307474,12 |
| 4 | 443252,90 | 1307469,13 |
| 5 | 443252,80 | 1307464,13 |
| 1 | 443265,82 | 1307463,88 |

Система координат: МСК-46
Масштаб 1:1500

Условные обозначения:

- граница образуемого земельного участка,
- граница учтенного земельного участка,
- граница кадастрового квартала,
- – характерная точка границы земельного участка,

Утверждена

постановлением
(наименование документа об утверждении, включая наименования)

администрации
органов государственной власти или органов местного

Золотухинского
самоуправления, принявших решение об утверждении схемы

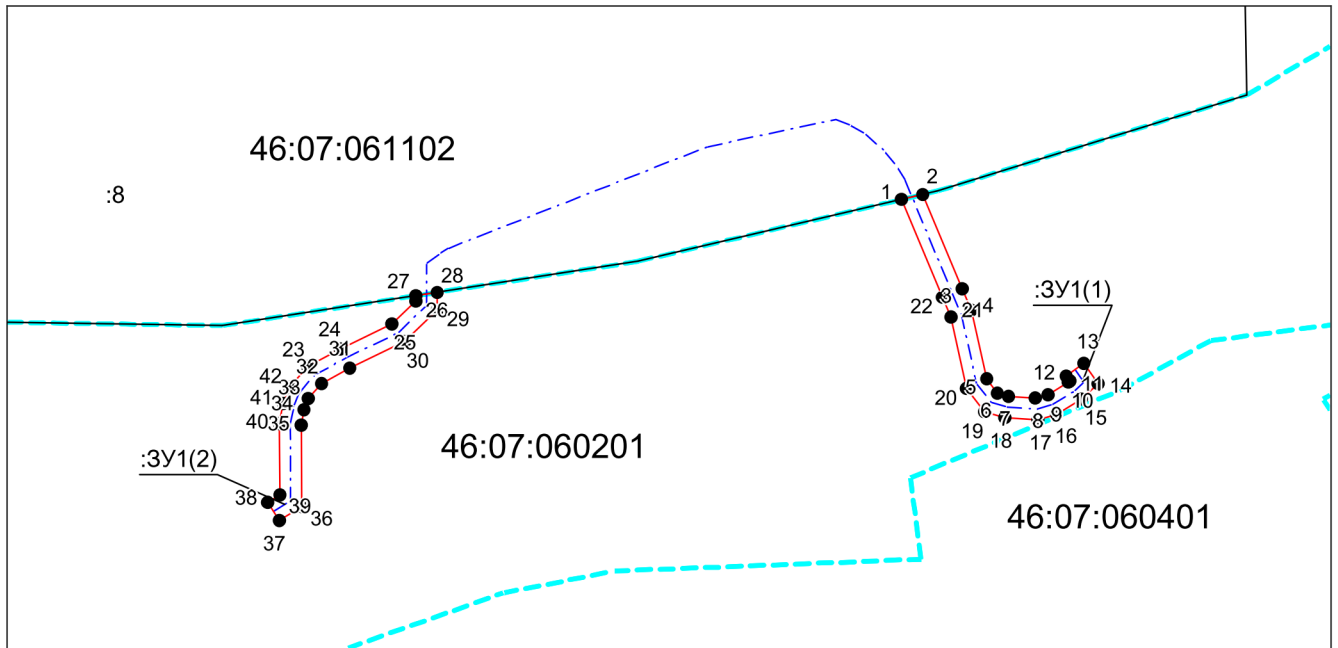
района
или подписавших соглашение о перераспределении земельных участков)

от 23.11.23 № 604-п/п

Схема расположения земельного участка или земельных участков на кадастровом плане территории

| Условный номер земельного участка :ЗУ1 <small>(указывается в случае, если предусматривается образование двух и более земельных участков)</small> | | |
|--|--|------------|
| Площадь земельного участка 2948 м ² <small>(указывается проектная площадь образуемого земельного участка, вычисленная с использованием технологических и программных средств, в том числе размещенных на официальном сайте федерального органа исполнительной власти, уполномоченного Правительством Российской Федерации на осуществление государственного кадастрового учета, государственной регистрации прав, ведение Единого государственного реестра недвижимости и предоставление сведений, содержащихся в Едином государственном реестре недвижимости, в информационно-телекоммуникационной сети "Интернет" (далее - официальный сайт), с округлением до 1 квадратного метра. Указанное значение площади земельного участка может быть уточнено при проведении кадастровых работ не более чем на десять процентов)</small> | | |
| Обозначение характерных точек границ | Координаты, м <small>(указываются в случае подготовки схемы расположения земельного участка с использованием технологических и программных средств, в том числе размещенных на официальном сайте. Значения координат, полученные с использованием указанных технологических и программных средств, указываются с округлением до 0,01 метра)</small> | |
| | X | Y |
| 1 | 2 | 3 |
| :ЗУ1(1) | | |
| 1 | 460436,45 | 1329966,06 |
| 2 | 460438,77 | 1329975,93 |
| 3 | 460395,16 | 1329994,17 |
| 4 | 460385,17 | 1329998,48 |
| 5 | 460353,31 | 1330005,47 |
| 6 | 460346,76 | 1330010,54 |
| 7 | 460345,22 | 1330015,65 |
| 8 | 460344,41 | 1330028,11 |
| 9 | 460346,05 | 1330033,89 |
| 10 | 460351,82 | 1330043,45 |
| 11 | 460352,38 | 1330044,02 |
| 12 | 460354,71 | 1330042,38 |
| 13 | 460360,47 | 1330050,55 |
| 14 | 460351,19 | 1330057,10 |
| 15 | 460343,86 | 1330049,61 |
| 16 | 460336,80 | 1330037,92 |
| 17 | 460334,32 | 1330029,18 |
| 18 | 460335,32 | 1330013,87 |

| 1 | 2 | 3 |
|---------|-----------|------------|
| 19 | 460338,11 | 1330004,59 |
| 20 | 460348,97 | 1329996,18 |
| 21 | 460382,09 | 1329988,92 |
| 22 | 460391,25 | 1329984,97 |
| 1 | 460436,45 | 1329966,06 |
| :ЗУ1(2) | | |
| 23 | 460358,96 | 1329690,99 |
| 24 | 460367,22 | 1329706,02 |
| 25 | 460378,86 | 1329730,07 |
| 26 | 460389,51 | 1329741,10 |
| 27 | 460391,88 | 1329741,11 |
| 28 | 460393,43 | 1329751,12 |
| 29 | 460385,25 | 1329751,08 |
| 30 | 460370,55 | 1329735,86 |
| 31 | 460358,34 | 1329710,61 |
| 32 | 460351,06 | 1329697,38 |
| 33 | 460344,12 | 1329691,36 |
| 34 | 460339,15 | 1329689,39 |
| 35 | 460331,82 | 1329688,01 |
| 36 | 460294,03 | 1329688,20 |
| 37 | 460287,58 | 1329677,92 |
| 38 | 460296,05 | 1329672,60 |
| 39 | 460299,54 | 1329678,17 |
| 40 | 460332,73 | 1329678,00 |
| 41 | 460341,94 | 1329679,74 |
| 42 | 460349,39 | 1329682,70 |
| 23 | 460358,96 | 1329690,99 |



Система координат: МСК-46
 Масштаб 1:3500

Условные обозначения:

- — граница образуемого земельного участка,
- — граница учтенного земельного участка,
- - - — граница кадастрового квартала,
- — характерная точка границы земельного участка.

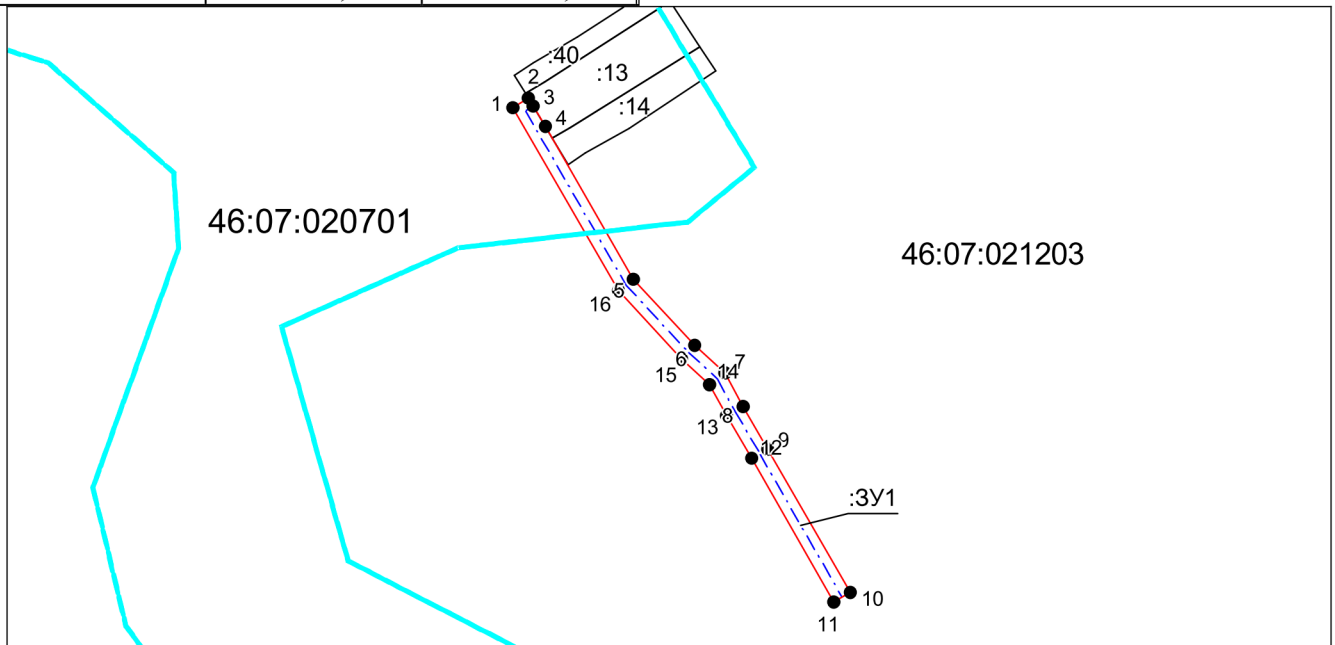
Утверждена

постановление
 (наименование документа об утверждении, включая наименования
администрации
 органов государственной власти или органов местного
Золотухинского
 самоуправления, принявших решение об утверждении схемы
района
 или подписавших соглашение о перераспределении земельных участков)
 от *23.11.23* № *604-по*

Схема расположения земельного участка или земельных участков на кадастровом плане территории

| | | |
|--|---|------------|
| Условный номер земельного участка :ЗУ1 <small>(указывается в случае, если предусматривается образование двух и более земельных участков)</small> | | |
| Площадь земельного участка 3139 м² <small>(указывается проектная площадь образуемого земельного участка, вычисленная с использованием технологических и программных средств, в том числе размещенных на официальном сайте федерального органа исполнительной власти, уполномоченного Правительством Российской Федерации на осуществление государственного кадастрового учета, государственной регистрации прав, ведение Единого государственного реестра недвижимости и предоставление сведений, содержащихся в Едином государственном реестре недвижимости, в информационно-телекоммуникационной сети "Интернет" (далее - официальный сайт), с округлением до 1 квадратного метра. Указанное значение площади земельного участка может быть уточнено при проведении кадастровых работ не более чем на десять процентов)</small> | | |
| Обозначение характерных точек границ | Координаты, м <small>(указываются в случае подготовки схемы расположения земельного участка с использованием технологических и программных средств, в том числе размещенных на официальном сайте. Значения координат, полученные с использованием указанных технологических и программных средств, указываются с округлением до 0,01 метра)</small> | |
| | X | Y |
| 1 | 2 | 3 |
| 1 | 466565,70 | 1332909,47 |
| 2 | 466570,74 | 1332917,66 |
| 3 | 466566,48 | 1332920,28 |
| 4 | 466555,66 | 1332926,79 |

| 1 | 2 | 3 |
|----|-----------|------------|
| 5 | 466474,79 | 1332973,37 |
| 6 | 466439,83 | 1333005,78 |
| 7 | 466425,20 | 1333021,73 |
| 8 | 466407,48 | 1333031,37 |
| 9 | 466384,91 | 1333044,50 |
| 10 | 466308,78 | 1333088,19 |
| 11 | 466303,80 | 1333079,51 |
| 12 | 466379,91 | 1333035,84 |
| 13 | 466402,58 | 1333022,65 |
| 14 | 466418,96 | 1333013,75 |
| 15 | 466432,73 | 1332998,72 |
| 16 | 466468,82 | 1332965,26 |
| 1 | 466565,70 | 1332909,47 |



Система координат: МСК-46
 Масштаб 1:4000

Условные обозначения:

- — граница образуемого земельного участка,
- — граница учтенного земельного участка,
- - - — граница кадастрового квартала,
- — характерная точка границы земельного участка.

Утверждена
постановлением
(наименование документа об утверждении, включая наименование)
администрации
органов государственной власти или органов местного
Золотухинского
самоуправления, принявших решение об утверждении схемы
района
или подписавших соглашение о перераспределении земельных участков)
от 23.11.23 № 604-п/1

Схема расположения земельного участка или земельных участков на кадастровом плане территории

| Условный номер земельного участка :3У1 | | |
|---|---------------|------------|
| (указывается в случае, если предусматривается образование двух и более земельных участков) | | |
| Площадь земельного участка 413 м ² | | |
| (указывается проектная площадь образуемого земельного участка, вычисленная с использованием технологических и программных средств, в том числе размещенных на официальном сайте федерального органа исполнительной власти, уполномоченного Правительством Российской Федерации на осуществление государственного кадастрового учета, государственной регистрации прав, ведение Единого государственного реестра недвижимости и предоставление сведений, содержащихся в Едином государственном реестре недвижимости, в информационно-телекоммуникационной сети "Интернет" (далее - официальный сайт), с округлением до 1 квадратного метра. Указанное значение площади земельного участка может быть уточнено при проведении кадастровых работ не более чем на десять процентов) | | |
| Обозначение характерных точек границ | Координаты, м | |
| | X | Y |
| 1 | 2 | 3 |
| 1 | 444647,81 | 1295867,93 |
| 2 | 444652,29 | 1295876,87 |
| 3 | 444615,38 | 1295895,35 |
| 4 | 444610,90 | 1295886,41 |
| 1 | 444647,81 | 1295867,93 |

Система координат: МСК-46
Масштаб 1:2000

Условные обозначения:

- — граница образуемого земельного участка,
- — граница учтенного земельного участка,
- - - — граница кадастрового квартала,
- — характерная точка границы земельного участка,

Утверждена

постановлением
(наименование документа об утверждении, включая наименования

администрации
органов государственной власти или органов местного

Зеленоградского
самоуправления, принявших решение об утверждении схемы

района
или подписавших соглашение о перераспределении земельных участков)

от 23.11.23 № 604-по/

Схема расположения земельного участка или земельных участков на кадастровом плане территории

| Условный номер земельного участка :3У1 | | |
|---|----------------------|------------|
| (указывается в случае, если предусматривается образование двух и более земельных участков) | | |
| Площадь земельного участка 56 м ² | | |
| (указывается проектная площадь образуемого земельного участка, вычисленная с использованием технологических и программных средств, в том числе размещенных на официальном сайте федерального органа исполнительной власти, уполномоченного Правительством Российской Федерации на осуществление государственного кадастрового учета, государственной регистрации прав, ведение Единого государственного реестра недвижимости и предоставление сведений, содержащихся в Едином государственном реестре недвижимости, в информационно-телекоммуникационной сети "Интернет" (далее - официальный сайт), с округлением до 1 квадратного метра. Указанное значение площади земельного участка может быть уточнено при проведении кадастровых работ не более чем на десять процентов) | | |
| Обозначение характерных точек границ | Координаты, м | |
| | X | Y |
| 1 | 2 | 3 |
| 1 | 442259,37 | 1306821,29 |
| 2 | 442258,74 | 1306827,10 |
| 3 | 442253,77 | 1306826,56 |
| 4 | 442248,91 | 1306824,99 |
| 5 | 442249,43 | 1306820,21 |
| 1 | 442259,37 | 1306821,29 |

Система координат: МСК-46
Масштаб 1:1500

Условные обозначения:

- — граница образуемого земельного участка,
- — граница учтенного земельного участка,
- - - граница кадастрового квартала,
- — характерная точка границы земельного участка,

Утверждена

постановлением
(наименование документа об утверждении, включая наименования

администрации
органов государственной власти или органов местного

Золотухинского
самоуправления, принявших решение об утверждении схемы

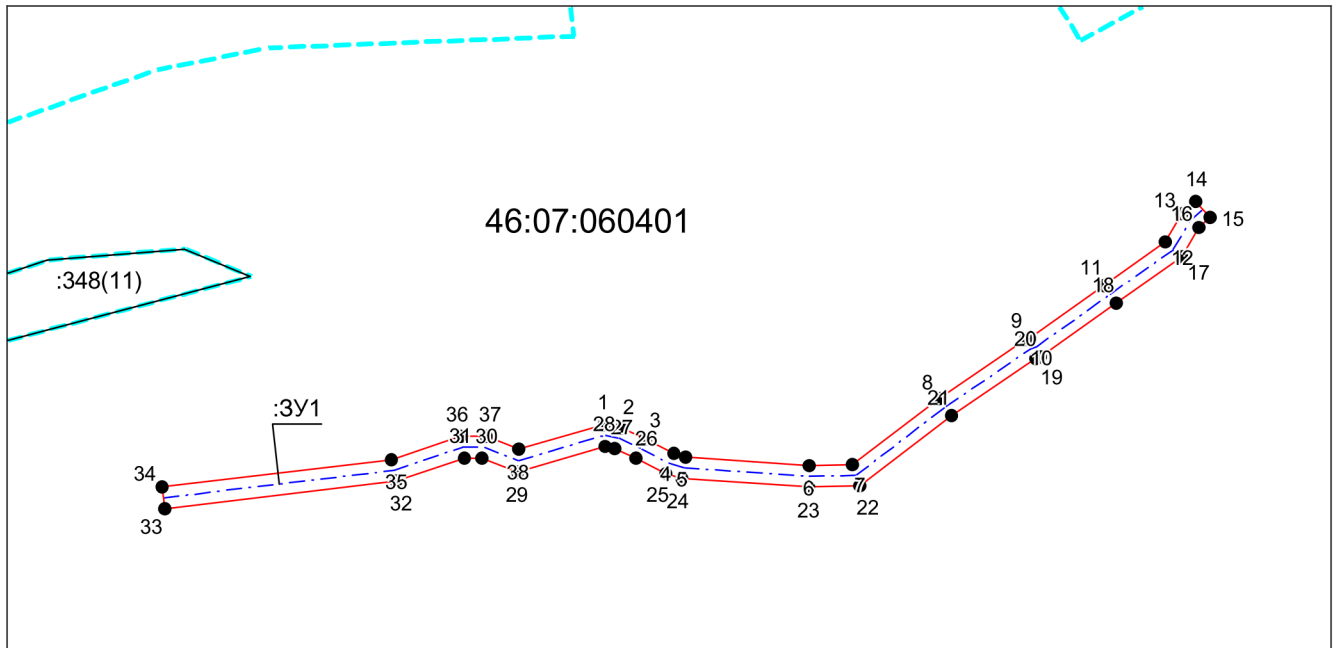
района
или подписавших соглашение о перераспределении земельных участков)

от 23.11.23 № 604-п/1

Схема расположения земельного участка или земельных участков на кадастровом плане территории

| | | |
|--|---|------------|
| Условный номер земельного участка :3У1 <small>(указывается в случае, если предусматривается образование двух и более земельных участков)</small> | | |
| Площадь земельного участка 5333 м² <small>(указывается проектная площадь образуемого земельного участка, вычисленная с использованием технологических и программных средств, в том числе размещенных на официальном сайте федерального органа исполнительной власти, уполномоченного Правительством Российской Федерации на осуществление государственного кадастрового учета, государственной регистрации прав, ведение Единого государственного реестра недвижимости и предоставление сведений, содержащихся в Едином государственном реестре недвижимости, в информационно-телекоммуникационной сети "Интернет" (далее - официальный сайт), с округлением до 1 квадратного метра. Указанное значение площади земельного участка может быть уточнено при проведении кадастровых работ не более чем на десять процентов)</small> | | |
| Обозначение характерных точек границ | Координаты, м <small>(указываются в случае подготовки схемы расположения земельного участка с использованием технологических и программных средств, в том числе размещенных на официальном сайте. Значения координат, полученные с использованием указанных технологических и программных средств, указываются с округлением до 0,01 метра)</small> | |
| | X | Y |
| 1 | 2 | 3 |
| 1 | 460089,77 | 1329988,95 |
| 2 | 460088,23 | 1329997,04 |
| 3 | 460083,08 | 1330008,23 |
| 4 | 460076,23 | 1330021,32 |
| 5 | 460074,61 | 1330026,80 |
| 6 | 460070,71 | 1330083,99 |
| 7 | 460071,18 | 1330104,03 |
| 8 | 460101,88 | 1330144,14 |
| 9 | 460129,22 | 1330184,29 |
| 10 | 460130,05 | 1330186,62 |
| 11 | 460154,06 | 1330220,43 |
| 12 | 460174,25 | 1330248,94 |
| 13 | 460187,32 | 1330256,56 |
| 14 | 460193,11 | 1330262,91 |
| 15 | 460185,72 | 1330269,65 |

| 1 | 2 | 3 |
|----|-----------|------------|
| 16 | 460180,96 | 1330264,43 |
| 17 | 460167,34 | 1330256,49 |
| 18 | 460145,90 | 1330226,21 |
| 19 | 460121,09 | 1330191,27 |
| 20 | 460120,23 | 1330188,86 |
| 21 | 460093,77 | 1330150,00 |
| 22 | 460061,26 | 1330107,52 |
| 23 | 460060,71 | 1330083,77 |
| 24 | 460064,71 | 1330025,02 |
| 25 | 460066,92 | 1330017,55 |
| 26 | 460074,10 | 1330003,82 |
| 27 | 460078,63 | 1329993,97 |
| 28 | 460079,50 | 1329989,44 |
| 29 | 460067,63 | 1329948,95 |
| 30 | 460074,20 | 1329932,38 |
| 31 | 460074,19 | 1329924,15 |
| 32 | 460063,60 | 1329892,67 |
| 33 | 460050,74 | 1329785,55 |
| 34 | 460060,67 | 1329784,36 |
| 35 | 460073,41 | 1329890,46 |
| 36 | 460084,18 | 1329922,51 |
| 37 | 460084,21 | 1329934,28 |
| 38 | 460078,20 | 1329949,44 |
| 1 | 460089,77 | 1329988,95 |



Система координат: МСК-46
 Масштаб 1:3500

Условные обозначения:

- — граница образуемого земельного участка,
- — граница учтенного земельного участка,
- - - — граница кадастрового квартала,
- — характерная точка границы земельного участка,

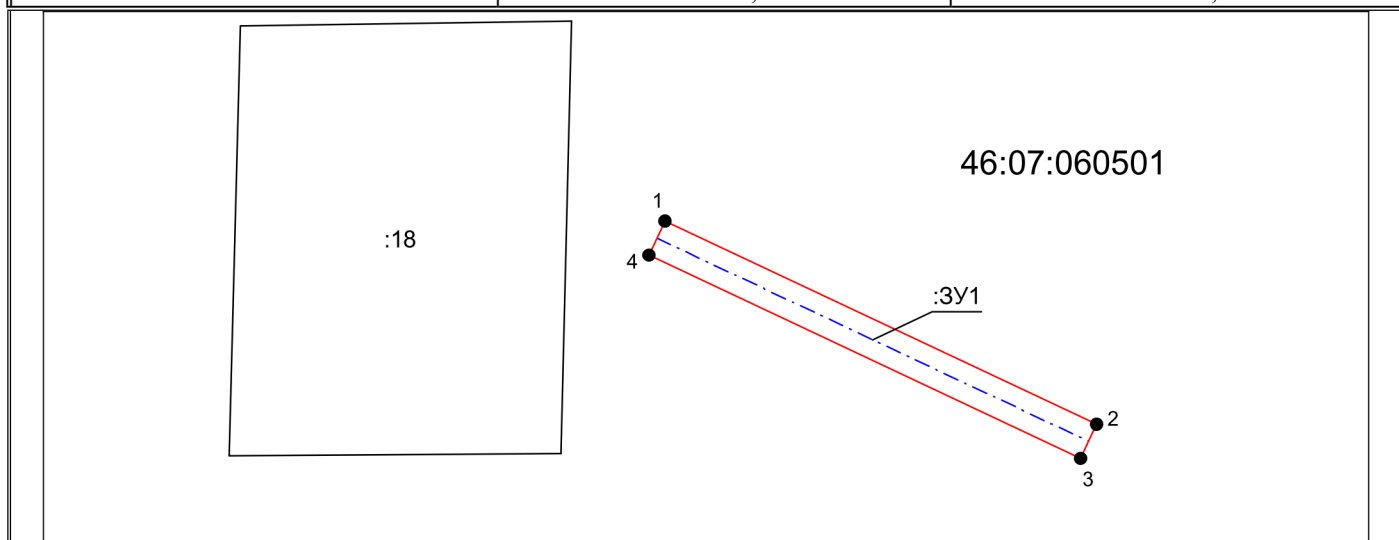
Утверждена
постановлением
(наименование документа об утверждении, включая наименования
администрации
органов государственной власти или органов местного
Золотухинского
самоуправления, принявших решение об утверждении схемы
района
или подписавших соглашение о перераспределении земельных участков)
от 23.11.23 № 604-по/

Схема расположения земельного участка или земельных участков на кадастровом плане территории

Условный номер земельного участка :3У1
(указывается в случае, если предусматривается образование двух и более земельных участков)

Площадь земельного участка 1262 м²
(указывается проектная площадь образуемого земельного участка, вычисленная с использованием технологических и программных средств, в том числе размещенных на официальном сайте федерального органа исполнительной власти, уполномоченного Правительством Российской Федерации на осуществление государственного кадастрового учета, государственной регистрации прав, ведение Единого государственного реестра недвижимости и предоставление сведений, содержащихся в Едином государственном реестре недвижимости, в информационно-телекоммуникационной сети "Интернет" (далее - официальный сайт), с округлением до 1 квадратного метра. Указанное значение площади земельного участка может быть уточнено при проведении кадастровых работ не более чем на десять процентов)

| Обозначение характерных точек границ | Координаты, м | |
|--------------------------------------|---------------|------------|
| | X | Y |
| 1 | 2 | 3 |
| 1 | 459727,66 | 1328401,63 |
| 2 | 459673,91 | 1328515,82 |
| 3 | 459664,86 | 1328511,56 |
| 4 | 459718,61 | 1328397,38 |
| 1 | 459727,66 | 1328401,63 |



Система координат: МСК-46
Масштаб 1:2000

- Условные обозначения:**
- — граница образуемого земельного участка,
 - — граница учтенного земельного участка,
 - - - — граница кадастрового квартала,
 - — характерная точка границы земельного участка,

Утверждена
постановлением
(наименование документа об утверждении, включая наименования
администрации
органов государственной власти или органов местного
Золотухинского
самоуправления, принявших решение об утверждении схемы
района
или подписавших соглашение о перераспределении земельных участков)
от 23.11.23 № 604-по





Схема расположения земельного участка или земельных участков на кадастровом плане территории

| Условный номер земельного участка :ЗУ1 | | |
|---|---------------|------------|
| (указывается в случае, если предусматривается образование двух и более земельных участков) | | |
| Площадь земельного участка 90 м ² | | |
| (указывается проектная площадь образуемого земельного участка, вычисленная с использованием технологических и программных средств, в том числе размещенных на официальном сайте федерального органа исполнительной власти, уполномоченного Правительством Российской Федерации на осуществление государственного кадастрового учета, государственной регистрации прав, ведение Единого государственного реестра недвижимости и предоставление сведений, содержащихся в Едином государственном реестре недвижимости, в информационно-телекоммуникационной сети "Интернет" (далее - официальный сайт), с округлением до 1 квадратного метра. Указанное значение площади земельного участка может быть уточнено при проведении кадастровых работ не более чем на десять процентов) | | |
| Обозначение характерных точек границ | Координаты, м | |
| | X | Y |
| 1 | 2 | 3 |
| :ЗУ1(1) | | |
| 1 | 440610,03 | 1307235,72 |
| 2 | 440610,03 | 1307241,55 |
| 3 | 440600,03 | 1307241,55 |
| 4 | 440600,03 | 1307236,41 |
| 1 | 440610,03 | 1307235,72 |
| :ЗУ1(2) | | |
| 5 | 440610,03 | 1307229,16 |
| 6 | 440610,03 | 1307232,30 |
| 7 | 440600,03 | 1307232,95 |
| 8 | 440600,03 | 1307229,09 |
| 9 | 440605,03 | 1307229,09 |
| 5 | 440610,03 | 1307229,16 |

Система координат: МСК-46

Масштаб 1:1000

Условные обозначения:

-  – граница образуемого земельного участка,
-  – граница учтенного земельного участка,
-  – граница кадастрового квартала,
-  – характерная точка границы земельного участка.