

**Сведения о земельных участках Золотухинского района,
которые могут быть предложены инвесторам**

Земельный участок №1

№ п/п	Основные характеристики	Описание
1.	Местоположение участка, расстояние до ближайших населенных пунктов, км	Будановский сельсовет- на расстоянии 500 метров в западном направлении от д.Будановка
2.	Кадастровый номер: 46:07:050701:22 Кадастровый номер: 46:07:050701621	Площадь 29,8 га, площадь 17,45 га
3.	Категория земель	Сельскохозяйственное назначение
4.	Возможность перевода указанного земельного участка в категорию земель промышленного назначения	Имеется

Земельный участок №2

№ п/п	Основные характеристики	Описание
1.	Местоположение участка, расстояние до ближайших населенных пунктов, км	Свободинский сельсовет- на расстоянии 1000 метров в северо-западном направлении от м.Свобода
2.	Кадастровый номер: 46:07:140703	Площадь 17 га
3.	Категория земель	Земли населенных пунктов
4.	Возможность перевода указанного земельного участка в категорию земель промышленного назначения	Имеется

Земельный участок №3

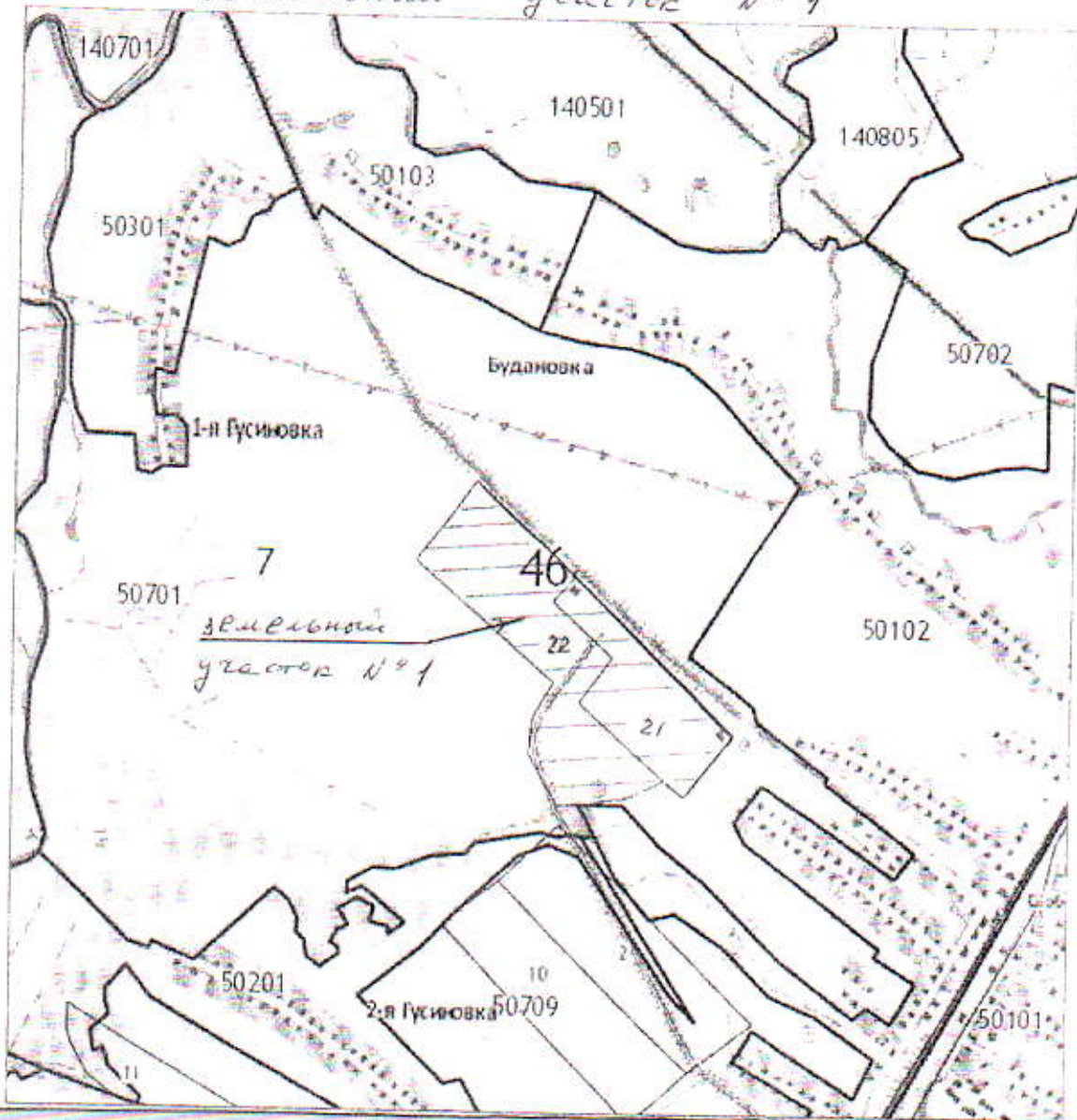
№ п/п	Основные характеристики	Описание
1.	Местоположение участка, расстояние до ближайших населенных пунктов, км	Солнечный сельсовет- п.Солнечный, ул.Фабричная
2.	Кадастровый номер: 46:07:170101	Площадь 12 га
3.	Категория земель	Земли населенных пунктов
4.	Возможность перевода указанного земельного участка в категорию	Имеется

	земель промышленного назначения	
--	---------------------------------	--

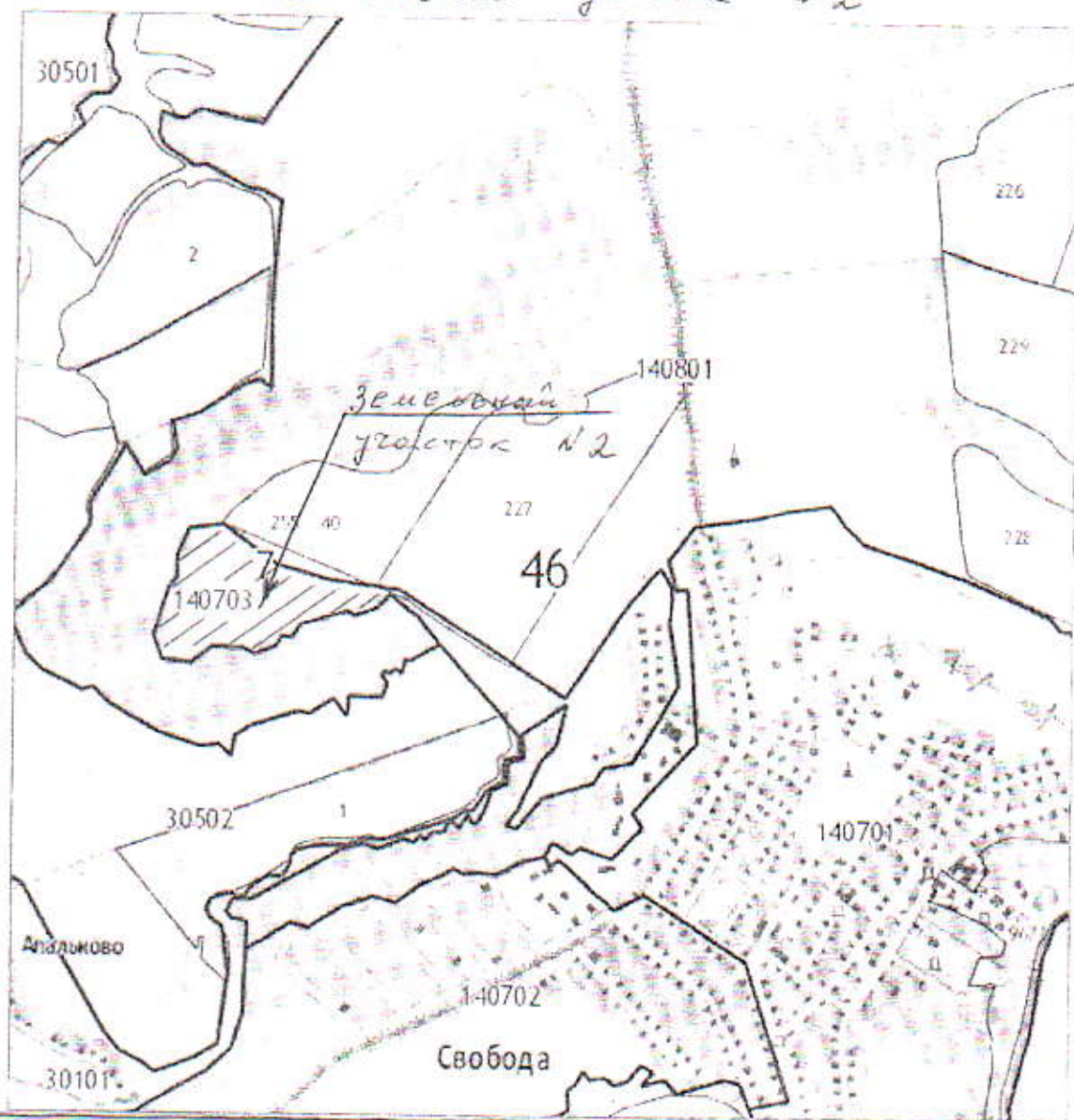
Земельный участок №4

№ п/п	Основные характеристики	Описание
1.	Местоположение участка, расстояние до ближайших населенных пунктов, км	п.Золотухино ул.Куйбышева
2.	Кадастровый номер: 46:07:010106	Площадь 5 га
3.	Категория земель	Земли населенных пунктов
4.	Возможность перевода указанного земельного участка в категорию земель промышленного назначения	Имеется

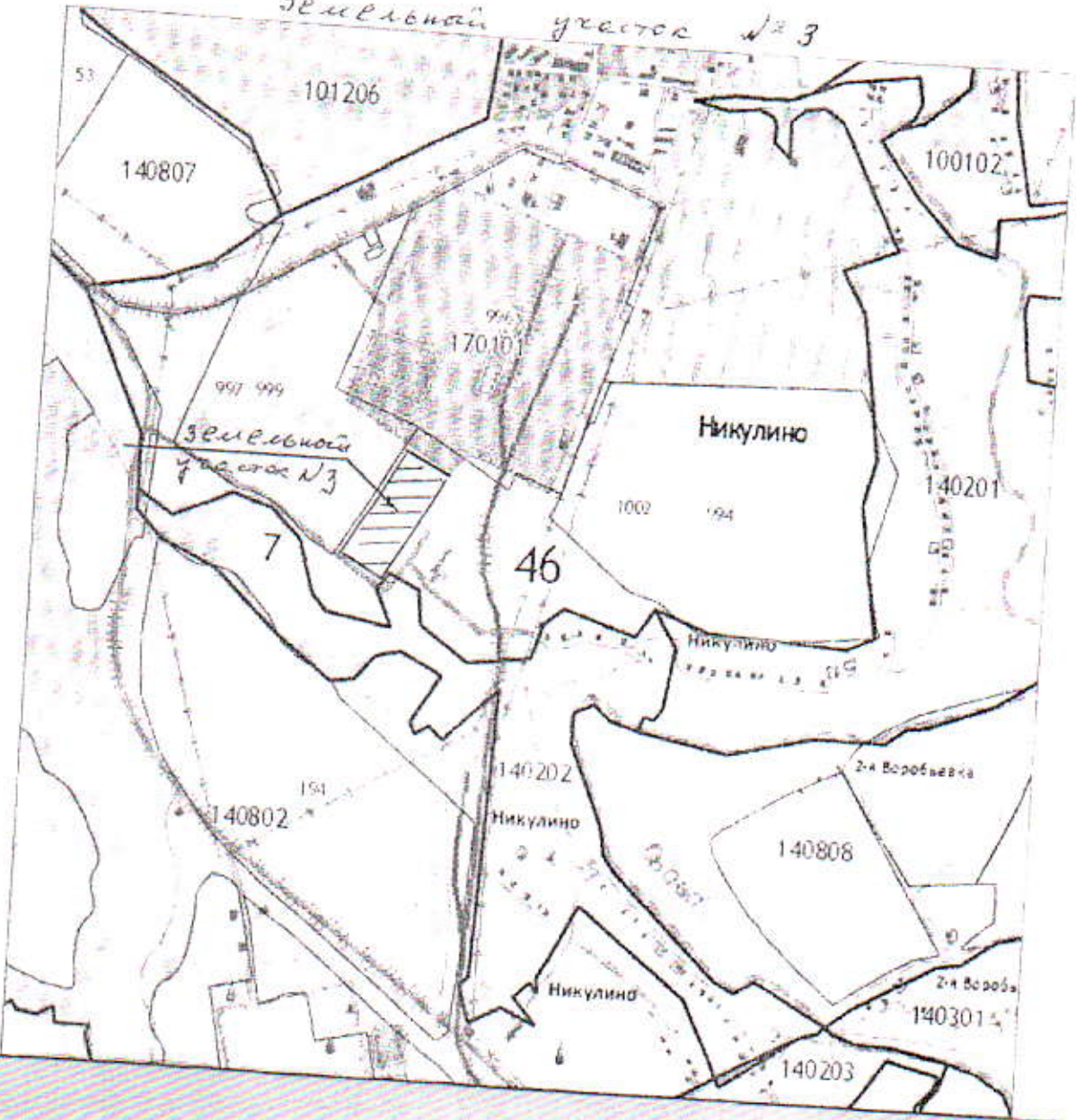
Земельный участок № 1



Земельный участок № 2



Земельный участок №3



Земельный участок № 4

