


ОБЩЕСТВО С ОГРАНИЧЕННОЙ ОТВЕТСТВЕННОСТЬЮ

"Т И С И З -К"



Все виды инженерно-геодезических изысканий, межевание земель

Заказчик: ООО «МонтажЭнерго»

Линейный объект:

Строительство КВЛ-10кВ от опоры № 64 существующей ВЛ-10кВ № 338.8

*до границы земельного участка заявителя с установкой двух
разъединителей 10 кВ и реклоузера 10 кВ для техприсоединения ООО
"Мираторг-Курск", по адресу: Курская область, Золотухинский район,*


Дмитриевский сельсовет, кад. № 46:07:000000:667

ПРОЕКТ МЕЖЕВАНИЯ ТЕРРИТОРИИ

Основная часть

19-39 ПМТ

Курск 2019 г.



ОБЩЕСТВО С ОГРАНИЧЕННОЙ ОТВЕТСТВЕННОСТЬЮ
"ТИСИЗ-К"

Все виды инженерно-геодезических изысканий, межевание земель

Утверждено:
Постановлением Администрации
Курской области
№ _____ от _____ 2019г.

Заказчик: ООО «МонтажЭнерго»

Линейный объект:

Строительство КВЛ-10кВ от опоры № 64 существующей ВЛ-10кВ № 338.8
до границы земельного участка заявителя с установкой двух
разъединителей 10 кВ и реклоузера 10 кВ для техприсоединения ООО
"Мираторг-Курск", по адресу: Курская область, Золотухинский район,
Дмитриевский сельсовет, кад. № 46:07:000000:667

ПРОЕКТ МЕЖЕВАНИЯ ТЕРРИТОРИИ

(Основная часть)

19-39 ПМТ

Директор ООО «ТИСИЗ-К»



К. А. Власов

Курск 2019 г.

СОСТАВ ПРОЕКТА МЕЖЕВАНИЯ ТЕРРИТОРИИ

«Строительство КВЛ-10кВ от опоры № 64 существующей ВЛ-10кВ № 338.8 до границы земельного участка заявителя с установкой двух разъединителей 10 кВ и реклоузера 10 кВ для техприсоединения ООО "Мираторг-Курск", по адресу: Курская область, Золотухинский район, Дмитриевский сельсовет, кад. № 46:07:000000:667»

№ п/п	Наименование документа	Стр.
1. Основная часть		
1.1	Пояснительная записка	3
1.1.1	Обзорный план	9
1.2	Ведомость координат границ земельного участка для размещения линейного объекта.	10
1.3	Ведомость координат границ земельных участков, временно отводимых на период строительства	11
1.4	Ведомость координат границ частей земельных участков, временно отводимых на период строительства	13
1.5	Выводы	14
1.6	Заключение	15
	Чертеж межевания территории	16-21
2. Материалы по обоснованию		
2.	План фактического использования территории	

Взам. инв. №		Подпись и дата		Инв. №		
Изм.	Кол.уч	Лист	№ док.	Подпись	Дата	
Строительство КВЛ-10кВ от опоры № 64 существующей ВЛ-10кВ № 338.8 до границы земельного участка заявителя с установкой двух разъединителей 10 кВ и реклоузера 10 кВ для техприсоединения ООО "Мираторг-Курск", по адресу: Курская область, Золотухинский район, Дмитриевский сельсовет, кад. № 46:07:000000:667						
				Стадия	Лист	Листов
Директор Власов Разработ Минаков				09.19	09.19	
Состав проекта				П	1	1
ООО «ТИСИЗ-К»						

1.1 Пояснительная записка

«Строительство КВЛ-10кВ от опоры № 64 существующей ВЛ-10кВ № 338.8 до границы земельного участка заявителя с установкой двух разъединителей 10 кВ и реклоузера 10 кВ для техприсоединения ООО "Мираторг-Курск", по адресу: Курская область, Золотухинский район, Дмитриевский сельсовет, кад. № 46:07:000000:667» выполнен специалистами ООО «ТИСИЗ-К», в соответствии с заданием на выполнение инженерных изысканий, выданным ООО «МонтажЭнерго», на основании договора 19-39 от 02 сентября 2019 г.

Комплекс землеустроительных работ по составлению схемы расположения и вычислению площади полосы отвода по объекту «Строительство КВЛ-10кВ от опоры № 64 существующей ВЛ-10кВ № 338.8 до границы земельного участка заявителя с установкой двух разъединителей 10 кВ и реклоузера 10 кВ для техприсоединения ООО "Мираторг-Курск", по адресу: Курская область, Золотухинский район, Дмитриевский сельсовет, кад. № 46:07:000000:667», выполнены ООО «ТИСИЗ-К»

Подготовка проектов межевания территорий осуществляется в составе проектов планировки территорий или в виде отдельного документа.

Чертеж межевания территории в масштабе 1:1000 составлен на кадастровой и топооснове, представляющей собой кадастровый план испрашиваемой территории с указанными на ней сведениями о границах кадастровых номеров земельных участков, попадающих в полосу отвода для размещения линейных объектов. При составлении схемы использованы сведения о ситуации местности (о водных, дорожных объектах иных элементов) из материалов топографо-геодезических изысканий. Топологическая и кадастровая основы явились обосновывающим базисом для формирования проектных границ земельных участков и планирования дальнейших мероприятий и юридических действий по их образованию.

Взам. инв. №							
Подпись и дата							
Инв. №							
Изм.	Кол.уч.	Лист	№ док.	Подпись	Дата	Пояснительная записка	Лист
							3

Для выбора трассы прохождения объекта «Строительство КВЛ-10кВ от опоры № 64 существующей ВЛ-10кВ № 338.8 до границы земельного участка заявителя с установкой двух разъединителей 10 кВ и реклоузера 10 кВ для техприсоединения ООО «Мираторг-Курск», по адресу: Курская область, Золотухинский район, Дмитриевский сельсовет, кад. № 46:07:000000:667» был проведен анализ полученных кадастровых планов территорий и кадастровых выписок ФГБУ «ФКП Росреестра» по Курской области.

Трасса КВЛ-10 кВ проектируется:

- на землях сельскохозяйственного назначения,
в границах кадастровых кварталов: 46:07:160910; 46:07:160911; 46:07:160902;
46:25:070011; 46:25:070012; 46:07:160902, а так же по сформированным земельным участкам с кадастровыми номерами: 46:07:000000:669(4); 46:07:000000:312(2);
46:07:160902:49; 46:25:070011:22; 46:07:000000:669(5).

В ходе камеральной работы был проведен анализ имеющихся космических снимков и карто-топографического материала, природных и климатических условий, результатов инженерных изысканий и условий безопасности эксплуатации объекта.

Для строительства КВЛ-10 кВ требуется отвод земель в краткосрочное пользование на период строительства. Предполагаемая площадь земель, отводимая во временное пользование на период строительства, по фактически сложившейся границе на момент выполнения работ - 36024 кв.м.

- Протяженность проектируемой ВЛЗ 10 кВ составляет - 4403 м.
- Протяженность КЛ 10кВ составляет - 181 м.

Проект разработан с учетом постановлением правительства РФ от 30 июля 2009г. №621 «Об утверждении формы карты (плана) объекта землеустройства и требований к ее составлению», Постановлением Правительства РФ от 20 августа 2009г. М 688 «Об утверждении правил установления на

Инв. №	Подпись и дата	Взам. инв. №							Лист
			Пояснительная записка						
Изм.	Кол.уч.	Лист	№ док.	Подпись	Дата				

местности границ объектов землеустройства». Работы выполнены в соответствии с требованиями:

- Градостроительный кодекс РФ от 29.12.2004 N 190-ФЗ (ред. От 19.12.2016) (с изм. и доп., вступ. В силу с 01.01.2017).
- Правил землепользования и застройки МО «Дмитриевский сельсовет» Золотухинского района Курской области;
- Правил землепользования и застройки МО «Глебовский сельсовет» Фатежского района Курской области;
- 76 ЗКО "О градостроительной деятельности в Курской области" (с изменениями на: 23.08.2016);
- Сводом правил СП 12.13330.2011 «Градостроительство. Планировка и застройка городских и сельских поселений». Актуализированная редакция СНиП 2.07.01-89*;
- Приказа Министерства экономического развития РФ от 3 августа 2011 г. N 388_щ "Об утверждении требований к проекту межевания земельных участков";
- Постановление Госстроя РФ от 29 октября 2002 г. № 150 "Об утверждении Инструкции о порядке разработки, согласования, экспертизы и утверждения градостроительной документации Система координат МСК-46;
- Инструкция по межеванию земель»-1996г;
- Требования к оформлению документов о межевании, предоставляемых для постановки земельных участков на кадастровый учет - приказ Росземкадастра №- П\327 от 02.10.2002г;
- Методические рекомендации по проведению межевания объектов землеустройства от 17.02.2003г. с учетом утвержденных изменений от 18.04.2003 года.

Инв. №	Взам. инв. №
Подпись и дата	

Изм.	Кол.уч.	Лист	№ док.	Подпись	Дата

Общая площадь многоконтурных образуемых земельных участков составляет – 1909 кв.м.

в том числе:

Дмитриевский сельсовет Золотухинского района Курской области
– 1403 кв.м.

Глебовский сельсовет Фатежского района Курской области – 506 кв.м.

Распределение площадей земельных участков, предполагаемых к временному занятию на период строительства линейного объекта приведены в таблице №1.

Таблица №1

№ п/п	Образуемый земельный участок			Категория земель	Землеполь- зователь (собственник)
	Кадастровы й квартал	Условный номер земельного участка	Площадь участка кв.м.		
1	46:07:160910	:3У1(1)	217	Земли сельскохозяйст венного назначения	земли государственной собственности (до разграничения)
2	46:07:160911	:3У1(2)	1091		
3	46:07:160902	:3У1(3)	95		
4	46:25:070012	:3У2	506		
	<u>Всего:</u>		<u>1909</u>		

В соответствии с выбранным и утвержденным вариантом трассы «Строительство КВЛ-10кВ от опоры № 64 существующей ВЛ-10кВ № 338.8 до границы земельного участка заявителя с установкой двух разъединителей 10 кВ и реклоузера 10 кВ для техприсоединения ООО «Мираторг-Курск», по адресу: Курская область, Золотухинский район, Дмитриевский сельсовет, кад. № 46:07:000000:667», будут заключены договорные отношения с собственниками (арендаторами) земельных участков и сформированы части земельных участков (сервитуты). /см. чертеж межевания (Экспликация земельных участков)/.

Взам. инв. №	
Подпись и дата	
Инв. №	

Изм.	Кол.уч.	Лист	№док.	Подпись	Дата	Пояснительная записка	Лист
							6

Распределение площадей (части земельных участков) временно отводимых на период строительства под полосу отвода приведены в таблице №2

Ведомость координат границ земельных участков, временно отводимых на период строительства, приведены в таблице №3

Координаты поворотных точек границ частей земельных участков, временно отводимых на период строительства, приведены в таблице №4

Таблица №2

№ п/п	Образуемая часть земельного участка			Землепользователь (собственник)	Вид разрешенного использования
	Условный номер земельного участка	Кадастровый номер сторонних землепользователей	Площадь участка кв.м.		
1	:669(4)/чзу1(1)	46:07:000000:669	110	ООО "Пристенская зерновая компания"	Для сельскохозяйственного производства
2	:312(2)/чзу2	46:07:000000:312	216	Областное казенное учреждение "Комитет строительства и эксплуатации автомобильных дорог Курской области"	Под объекты транспорта (автодороги)
3	:49/чзу3	46:07:160902:49	15152	ООО "Пристенская зерновая компания"	Для сельскохозяйственного производства (СПК Коневский)
4	:22/чзу4	46:25:070011:22	3190	Аренда/ ООО "Курск-Агро"	Для сельскохозяйственного производства
5	:669(5)/чзу1(2)	46:07:000000:669	15447	ООО "Пристенская зерновая компания"	Для сельскохозяйственного производства

Взам. инв. №	
Подпись и дата	
Инв. №	

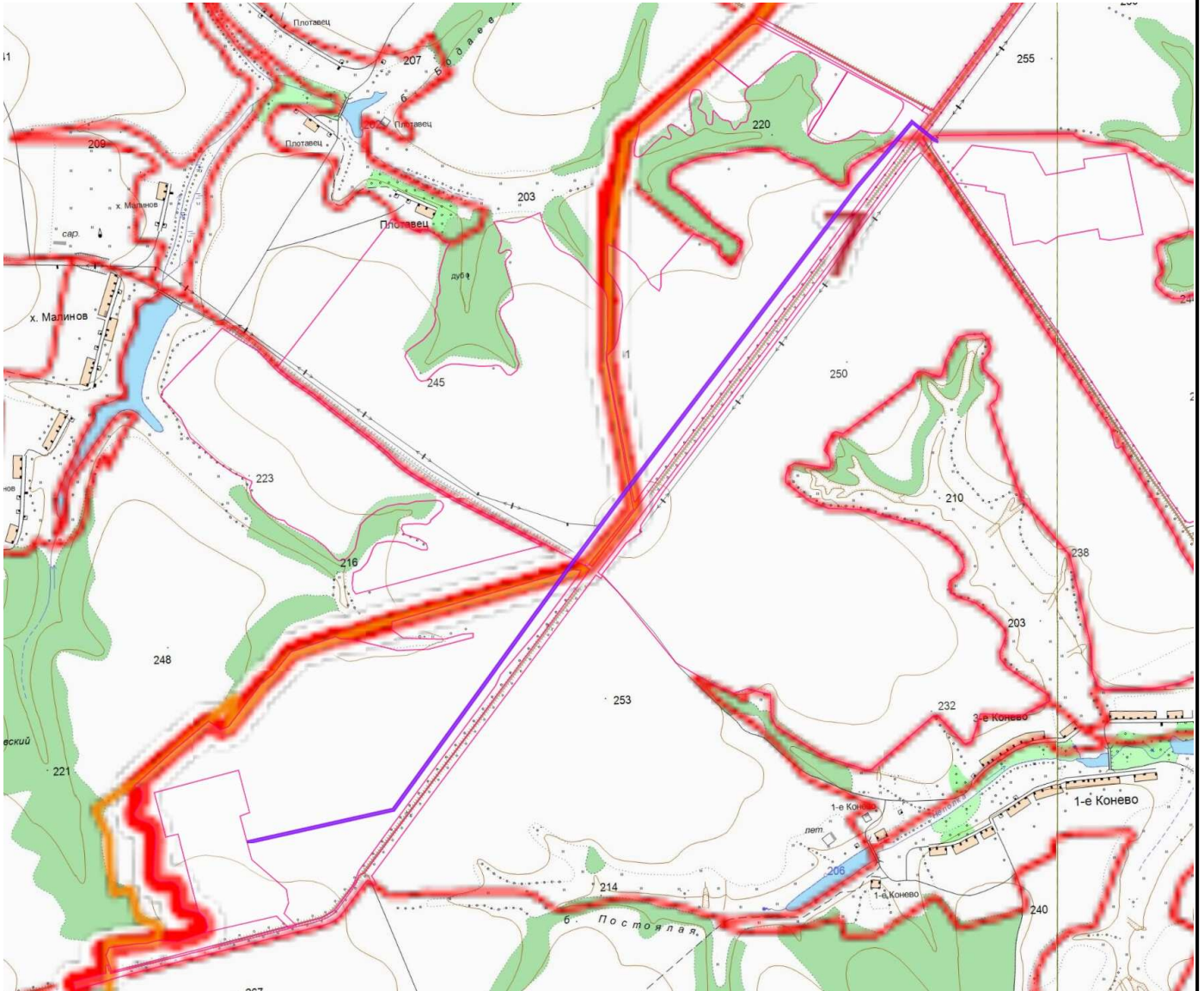
Изм.	Кол.уч.	Лист	№ док.	Подпись	Дата	Пояснительная записка	Лист
							7


Перевод земель из категории земель населенных пунктов в другую категорию осуществляться не будет. Земельный кодекс Российской Федерации определяет земли населенных пунктов следующими понятиями: Земли, используемые и предназначенные для застройки и развития населенных пунктов. Границы городских, сельских населенных пунктов отделяют земли населенных пунктов от земель иных категорий. Границы городских, сельских населенных пунктов не могут пересекать границы муниципальных образований или выходить за их границы, а также пересекать границы земельных участков, предоставленных гражданам или юридическим лицам. Право пользования землями в населенных пунктах носит многогранный характер. Это объясняется тем, что здесь тесно связаны имущественные и земельные отношения. Так, право пользования землями в городах связано с комплексом прав пользователей не только на земельный участок, но и на строения, которые возведены на этом участке. В состав земель населенных пунктов входят различные виды земель. Однако их объединяет то, что они имеют одно основополагающее начало – разместить город, поселение и обеспечить его нормальное функционирование как единого и в то же время сложного социально-экономического организма. Для всех типов застройки являются обязательными следующие правила межевания: при установлении границ должно быть предусмотрено обеспечение прав других лиц на пользование необходимыми для них объектами в границах земельного участка.

При межевании застроенных территорий проводится: выделение структурных планировочных единиц посредством разделения на кварталы крупных межмагистральных территорий с выделением территорий транспортных и инженерных коммуникаций в соответствии с планом красных линий.

Взам. инв. №							
Подпись и дата							
Инв. №							
						Пояснительная записка	Лист
Изм.	Кол.уч.	Лист	№ док.	Подпись	Дата		8

1.1.1 Обзорный план



 - полоса строительства

Инв. №	Подпись и дата	Взам. инв. №

Изм.	Кол.уч.	Лист	№ док.	Подпись	Дата

Пояснительная записка

**1.2 Ведомость координат границ земельного участка
для размещения линейного объекта**

«Строительство КВЛ-10кВ от опоры № 64 существующей ВЛ-10кВ № 338.8 до
границы земельного участка заявителя с установкой двух разъединителей 10 кВ
и реклоузера 10 кВ для техприсоединения ООО "Мираторг-Курск", по адресу:
Курская область, Золотухинский район, Дмитриевский сельсовет,
кад. № 46:07:000000:667»

Таблица №2

Система координат -МСК46

№ точки	X (м)	Y(м)	Длина (м)	Дир.угол
1	458131,68	1293464,87	6,00	236°45'36"
2	458128,39	1293459,85	7,72	328°46'54"
3	458134,99	1293455,85	82,16	307°51'57"
4	458185,42	1293390,99	38,31	307°53'45"
5	458208,95	1293360,76	372,99	219°48'19"
6	457922,41	1293121,98	1698,48	216°50'33"
7	456563,14	1292103,54	360,08	216°12'52"
8	456272,62	1291890,8	1320,27	215°32'47"
9	455198,39	1291123,25	651,39	256°56'06"
10	455051,14	1290488,72	8,00	346°55'10"
11	455058,93	1290486,91	648,37	076°56'06"
12	455205,5	1291118,5	1317,29	035°32'46"
13	456277,31	1291884,32	360,17	036°12'51"
14	456567,9	1292097,11	1698,73	036°50'33"
15	457927,37	1293115,7	379,19	039°48'20"
16	458218,67	1293358,45	7,99	129°49'26"
17	458213,55	1293364,59	37,92	127°52'35"
18	458190,27	1293394,52	81,62	127°51'50"
19	458140,17	1293458,96	10,34	145°09'28"
1	458131,68	1293464,87		

Взам. инв. №	
Подпись и дата	
Инв. №	

Изм.	Кол.уч.	Лист	№ док.	Подпись	Дата	Пояснительная записка	Лист
							10

**1.3 Ведомость координат границ земельных участков,
временно отводимых на период строительства**

Таблица №3
Система координат – МСК46

Условный номер земельного участка :3У1(1)				
Площадь земельного участка: 217м ²			Система координат:	
Обозначение характерных точек границ	Координаты, м		Длина линии(м)	Дир.угол
	X	Y		
1	458168,22	1293422,88	36,04	127°51'55"
2	458146,1	1293451,33	6,03	212°36'35"
3	458141,02	1293448,08	36,36	307°52'20"
4	458163,34	1293419,38	6,01	035°38'55"
1	458168,22	1293422,88		

Условный номер земельного участка :3У1(2)				
Площадь земельного участка: 1091м ²			Система координат:	
Обозначение характерных точек границ	Координаты, м		Длина линии(м)	Дир.угол
	X	Y		
№	X	Y	Длина	Угол
1	458190,27	1293394,52	6,00	216°02'54"
2	458185,42	1293390,99	38,31	307°53'45"
3	458208,95	1293360,76	99,55	219°48'15"
4	458132,47	1293297,03	8,16	281°40'05"
5	458134,12	1293289,04	2,64	237°41'43"
6	458132,71	1293286,81	111,90	039°48'29"
7	458218,67	1293358,45	7,99	129°49'26"
8	458213,55	1293364,59	37,92	127°52'35"
1	458190,27	1293394,52		

Условный номер земельного участка :3У1(3)				
Площадь земельного участка: 95м ²			Система координат:	
Обозначение характерных точек границ	Координаты, м		Длина линии(м)	Дир.угол
	X	Y		
№	X	Y	Длина	Угол
1	456631,44	1292144,72	10,72	168°35'45"
2	456620,93	1292146,84	11,97	216°51'03"
3	456611,35	1292139,66	10,83	349°11'54"
4	456621,99	1292137,63	11,81	036°52'47"
1	456631,44	1292144,72		

Взам. инв. №

Подпись и дата

Инв. №

Изм.	Кол.уч.	Лист	№ док.	Подпись	Дата

Пояснительная записка

Лист

11

Условный номер земельного участка :3У2				
Площадь земельного участка: 506м ²			Система координат:	
Обозначение характерных точек границ	Координаты, м		МСК-46	
	X	Y	Длина линии(м)	Дир.угол
№	X	Y	Длина	Угол
1	456297,24	1291898,91	8,09	117°42'21"
2	456293,48	1291906,07	25,85	216°12'18"
3	456272,62	1291890,8	32,79	215°32'30"
4	456245,94	1291871,74	12,99	253°35'17"
5	456242,27	1291859,28	43,07	035°33'00"
6	456277,31	1291884,32	24,70	036°12'23"
1	456297,24	1291898,91		

Взам. инв. №	
Подпись и дата	
Инв. №	

Изм.	Кол.уч.	Лист	№ док.	Подпись	Дата

Пояснительная записка

Лист

12

1.4 Ведомость координат границ частей земельных участков, временно отводимых на период строительства

Таблица №4
Система координат – МСК46

Обозначение характерных точек границ	Координаты, м		Длина линии (м)	Дир. угол
	X	Y		
46:07:000000:669(4)/чзү1(1)				
1	458131,68	1293464,87	6,00	236°45'36"
2	458128,39	1293459,85	7,72	328°46'54"
3	458134,99	1293455,85	9,84	307°48'49"
4	458141,02	1293448,08	6,03	032°36'35"
5	458146,1	1293451,33	9,66	127°51'15"
6	458140,17	1293458,96	10,34	145°09'28"
1	458131,68	1293464,87		
Площадь 110 кв.м.				
46:07:000000:312(2)/чзү2				
1	458168,22	1293422,88	6,01	215°38'55"
2	458163,34	1293419,38	35,97	307°52'25"
3	458185,42	1293390,99	6,00	036°02'54"
4	458190,27	1293394,52	35,92	127°51'55"
1	458168,22	1293422,88		
Площадь 216 кв.м.				
46:07:160902:49/чзү3				
1	458134,12	1293289,04	8,16	101°40'05"
2	458132,47	1293297,03	273,44	219°48'20"
3	457922,41	1293121,98	1626,27	216°50'33"
4	456620,93	1292146,84	10,72	348°35'45"
5	456631,44	1292144,72	1619,33	036°50'33"
6	457927,37	1293115,7	267,29	039°48'16"
7	458132,71	1293286,81	2,64	057°41'43"
1	458134,12	1293289,04		
Площадь 15152 кв.м.				
46:25:070011:22/чзү4				
1	456621,99	1292137,63	10,83	169°11'54"
2	456611,35	1292139,66	60,24	216°50'29"
3	456563,14	1292103,54	334,23	216°12'54"
4	456293,48	1291906,07	8,09	297°42'21"
5	456297,24	1291898,91	335,47	036°12'53"
6	456567,9	1292097,11	67,58	036°50'16"
1	456621,99	1292137,63		
Площадь 3190 кв.м.				
46:07:000000:669(5)/чзү1(2)				
1	456242,27	1291859,28	12,99	073°35'17"
2	456245,94	1291871,74	1287,48	215°32'47"
3	455198,39	1291123,25	651,39	256°56'06"
4	455051,14	1290488,72	8,00	346°55'10"
5	455058,93	1290486,91	648,37	076°56'06"
6	455205,5	1291118,5	1274,22	035°32'46"
1	456242,27	1291859,28		
Площадь 15447 кв.м.				

Взам. инв. №	
Подпись и дата	
Инв. №	

Изм.	Кол.уч.	Лист	№ док.	Подпись	Дата	Пояснительная записка	Лист 13

1.5 Выводы

Цель: для установления границ земельного участка

Объект: «Строительство КВЛ-10кВ от опоры № 64 существующей ВЛ-10кВ № 338.8 до границы земельного участка заявителя с установкой двух разъединителей 10 кВ и реклоузера 10 кВ для техприсоединения ООО "Мираторг-Курск", по адресу: Курская область, Золотухинский район, Дмитриевский сельсовет, кад. № 46:07:000000:667».

Местоположение: Курская область, Золотухинский район, Дмитриевский сельсовет

Разрешенное использование: – Коммунальное обслуживание (для размещения и строительства КВЛ-10кВ от опоры № 64 существующей ВЛ-10кВ № 338.8 до границы земельного участка заявителя с установкой двух разъединителей 10 кВ и реклоузера 10 кВ для техприсоединения ООО "Мираторг-Курск")

Проектное решение

Проект межевания выполнен в соответствии и на базе разработанного проекта планировки территории «Строительство КВЛ-10кВ от опоры № 64 существующей ВЛ-10кВ № 338.8 до границы земельного участка заявителя с установкой двух разъединителей 10 кВ и реклоузера 10 кВ для техприсоединения ООО "Мираторг-Курск", по адресу: Курская область, Золотухинский район, Дмитриевский сельсовет, кад. № 46:07:000000:667»

Проектом межевания определяются площадь и границы образуемых земельных участков и их частей под строительство линейного объекта. Проект межевания выполняется с учётом сохранения границ ранее образованных земельных участков.

Проект межевания территории включает в себя:

- 1) Ведомость координат границ земельного участка.*
- 2) Схема расположения земельного участка на кадастровом плане территории.*
- 3) Схема расположения границ сервитута на земельном участке с кадастровым номером.*

Взам. инв. №	
Подпись и дата	
Инв. №	

																				Лист	
																				Пояснительная записка	14
Изм.	Кол.уч.	Лист	№докум.	Подпись	Дата																

- 4) *Чертеж проекта межевания территории, границы формируемых земельных участков, планируемых для строительства.*

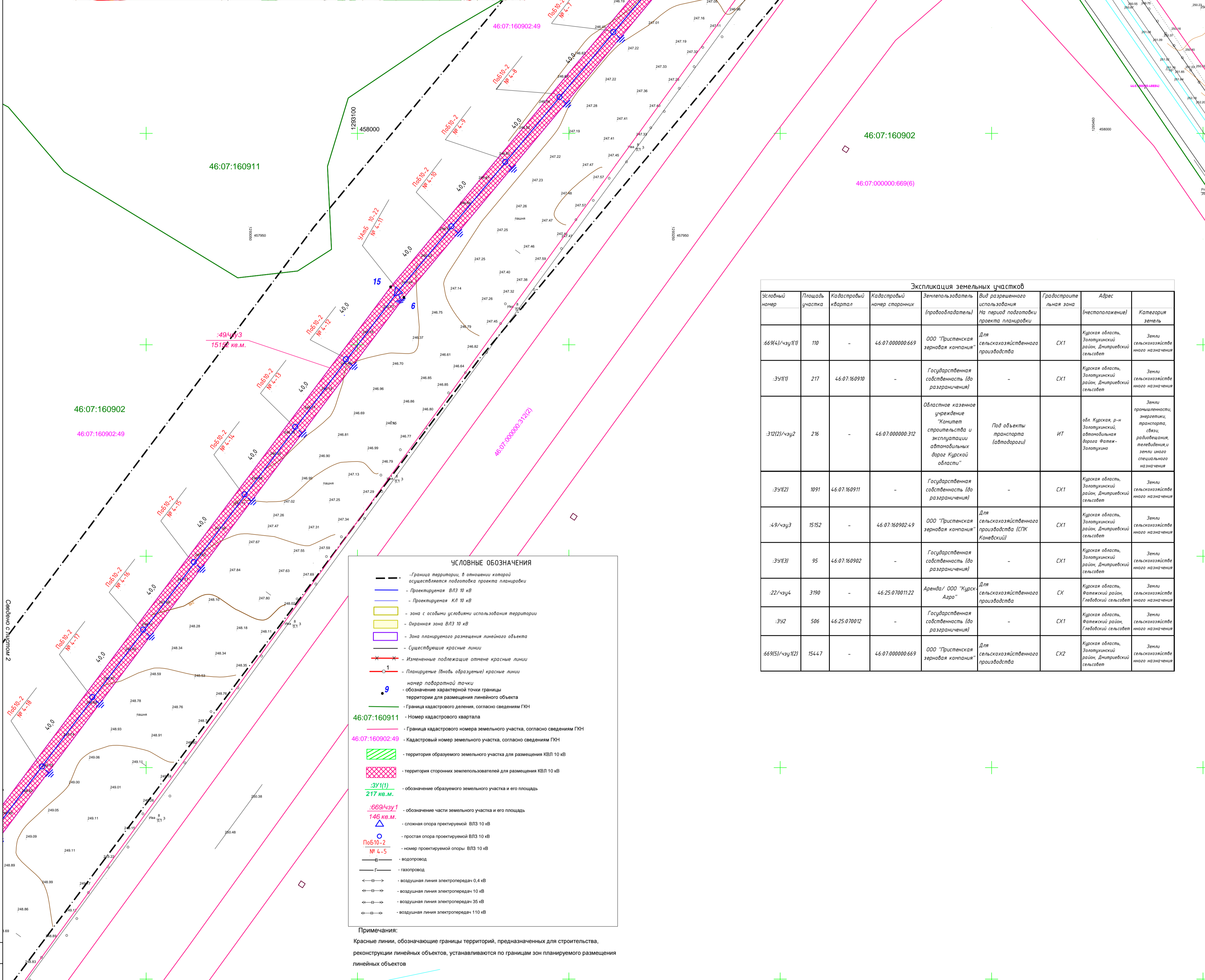
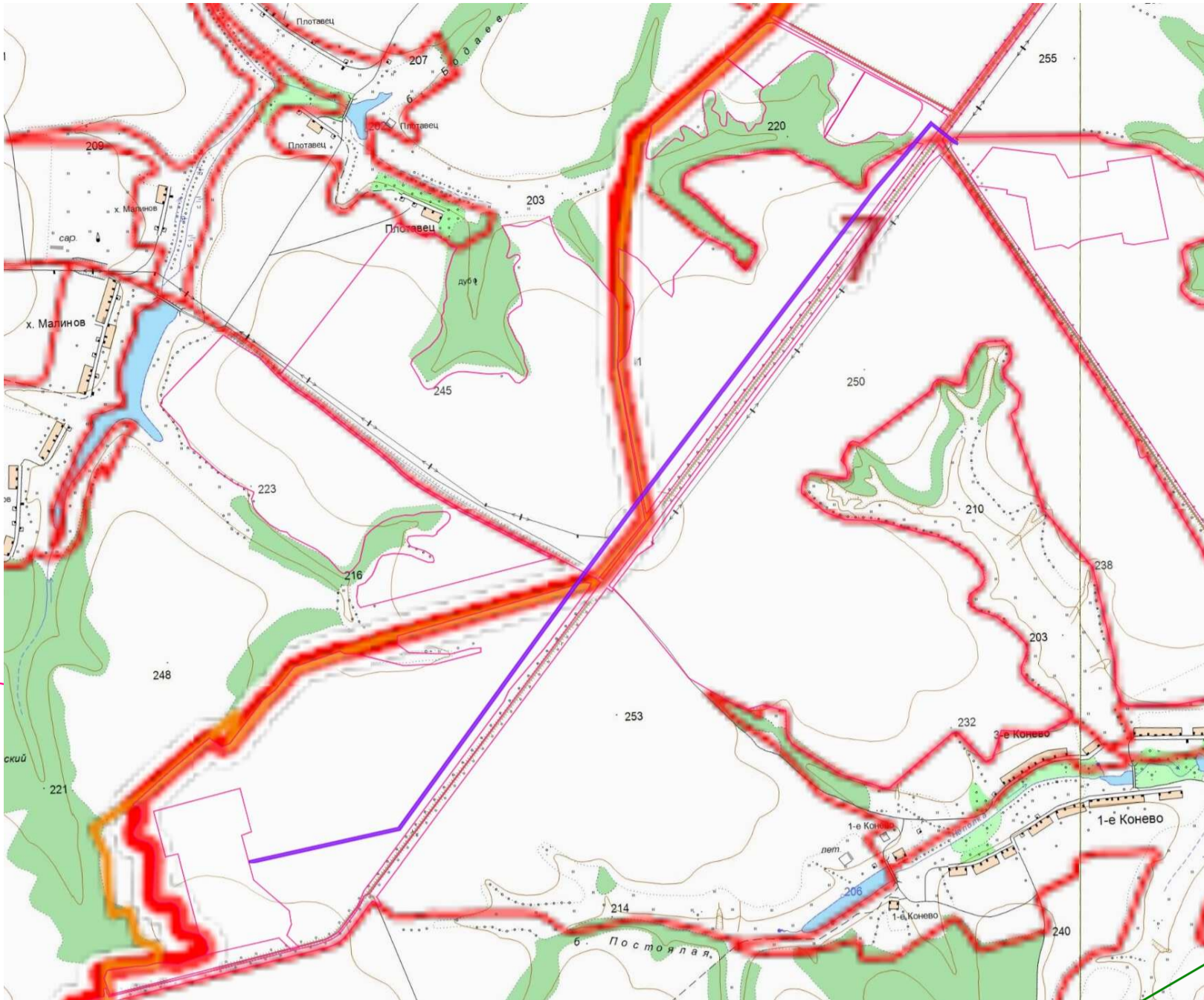
1.6 Заключение

В результате подготовки проекта планировки и проекта межевания территории были установлены границы застроенных и незастроенных земельных участков, зон с особыми условиями использования территорий, определены кадастровые кварталы, установлены смежные землепользователи по затрагиваемым земельным участкам. Разработаны чертежи проекта межевания территории, в масштабе 1:1000 на основе топографической съемки территории.

Инв. №	Взам. инв. №
Подпись и дата	

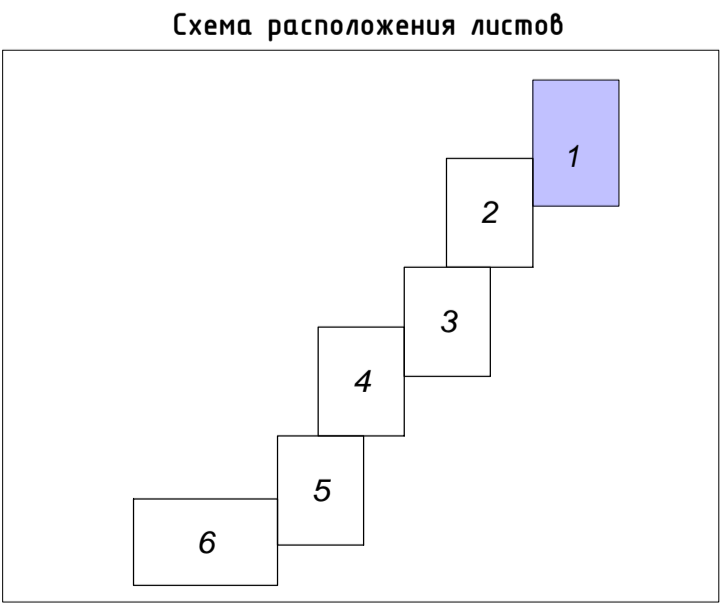
Изм.	Кол.уч.	Лист	№ док.	Подпись	Дата	Пояснительная записка	Лист
							15

Схема расположения планируемой территории на кадастровой карте



- УСЛОВНЫЕ ОБОЗНАЧЕНИЯ**
- Граница территории, в отношении которой осуществляется подготовка проекта планировки
 - Проектная ВЛЗ 10 кВ
 - Проектная КЛ 10 кВ
 - зона с особыми условиями использования территории
 - Охранная зона ВЛЗ 10 кВ
 - Зона планируемого размещения линейного объекта
 - Существующие красные линии
 - Измененные подлежащие отмене красные линии
 - Планируемые (вновь образуемые) красные линии
 - 9 - номер лабораторной точки
 - 9 - обозначение характерной точки границы территории для размещения линейного объекта
 - Граница кадастрового деления, согласно сведениям ГИИ
 - 46:07:160911 - Номер кадастрового квартала
 - 46:07:160902:49 - Граница кадастрового номера земельного участка, согласно сведениям ГИИ
 - 46:07:160902:49 - Кадастровый номер земельного участка, согласно сведениям ГИИ
 - территория образуемого земельного участка для размещения КВЛ 10 кВ
 - территория сторонних землепользователей для размещения КВЛ 10 кВ
 - 46:07:160902:49 - обозначение образуемого земельного участка и его площадь
 - 46:07:160902:49 - обозначение части земельного участка и его площадь
 - 146 кв.м. - сложная опора проектируемой ВЛЗ 10 кВ
 - 146 кв.м. - простая опора проектируемой ВЛЗ 10 кВ
 - № 4-5 - номер проектируемой опоры ВЛЗ 10 кВ
 - водопровод
 - газопровод
 - воздушная линия электропередачи 0,4 кВ
 - воздушная линия электропередачи 10 кВ
 - воздушная линия электропередачи 35 кВ
 - воздушная линия электропередачи 110 кВ

Примечания:
Красные линии, обозначающие границы территорий, предназначенных для строительства, реконструкции линейных объектов, устанавливаются по границам зон планируемого размещения линейных объектов

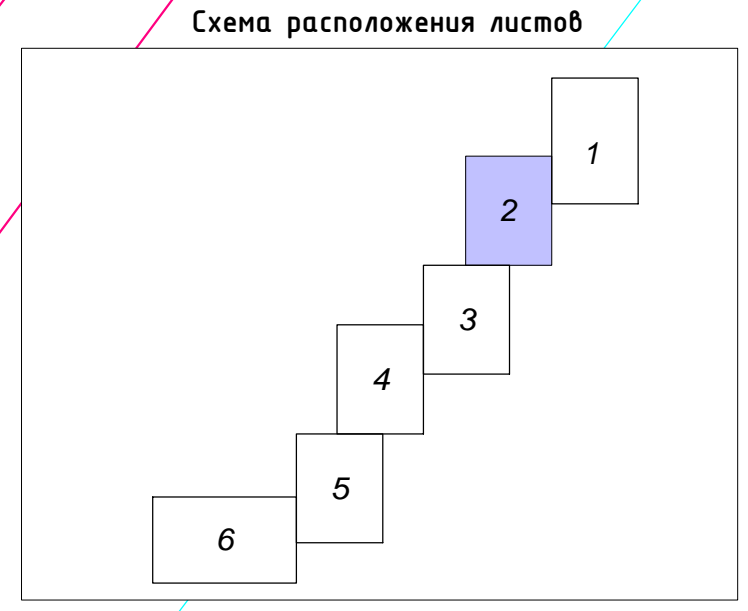



Экспликация земельных участков								
Условный номер	Площадь участка	Кадастровый номер	Кадастровый номер сторонних	Землепользователь (правообладатель)	Вид разрешенного использования	Градостроительная зона	Адрес (местоположение)	Категория земель
669(4)/чпу(1)	110	-	46:07:000000:669	ООО "Тристанская зерновая компания"	Для сельскохозяйственного производства	СХ1	Курская область, Золотухинский район, Дмитриевский сельсовет	Земли сельскохозяйственного назначения
ЗУ(1)	217	46:07:160910	-	Государственная собственность (до разграничения)	-	СХ1	Курская область, Золотухинский район, Дмитриевский сельсовет	Земли сельскохозяйственного назначения
ЗУ(2)/чпу2	216	-	46:07:000000:312	Областное казенное учреждение "Комитет строительства и эксплуатации автомобильных дорог Курской области"	Под объекты транспорта (автодороги)	ИТ	Об. Курская, р-н Золотухинский, автомобильная дорога Фалек-Золотухино	Земли промышленности, энергетики, транспорта, связи, радиосвязи, телевидения и земли иного специального назначения
ЗУ(2)	1091	46:07:160911	-	Государственная собственность (до разграничения)	-	СХ1	Курская область, Золотухинский район, Дмитриевский сельсовет	Земли сельскохозяйственного назначения
49/чпу3	15152	-	46:07:160902:49	ООО "Тристанская зерновая компания" (СПК Коневский)	Для сельскохозяйственного производства (СПК Коневский)	СХ1	Курская область, Золотухинский район, Дмитриевский сельсовет	Земли сельскохозяйственного назначения
ЗУ(3)	95	46:07:160902	-	Государственная собственность (до разграничения)	-	СХ1	Курская область, Золотухинский район, Дмитриевский сельсовет	Земли сельскохозяйственного назначения
22/чпу4	3190	-	46:25:07001122	Аренда/ ООО "Курс Агро"	Для сельскохозяйственного производства	СХ	Курская область, Фатежский район, Габовский сельсовет	Земли сельскохозяйственного назначения
ЗУ2	506	46:25:070012	-	Государственная собственность (до разграничения)	-	СХ1	Курская область, Фатежский район, Габовский сельсовет	Земли сельскохозяйственного назначения
669(5)/чпу(2)	15447	-	46:07:000000:669	ООО "Тристанская зерновая компания"	Для сельскохозяйственного производства	СХ2	Курская область, Золотухинский район, Дмитриевский сельсовет	Земли сельскохозяйственного назначения

Изм. Колуч				Лист N док. Подп.				Дата			
Директор Власов				09.19				09.19			
Разработал Минаков				Заказчик: ООО "МонтажЭнерго"				Стадия Масштаб Листов			
				Чертёж неживая территория/				ООО "ТИСИЗ-К"			
				План фактического использования территории				Лист 1			

Система координат МСК-46
Система высот Балтийская

Составлено
Взам. инв. №
Подп. и дата
Инв. № подл.



Система координат МСК-46
Система Высот Балтийская

Изм.	Колуч.	Лист	№ док.	Подп.	Дата
		19-39	ПМТ		

Содержание
Инд. № подл.
Листы и дата
Взам. инв. №

Сведено с листом 3


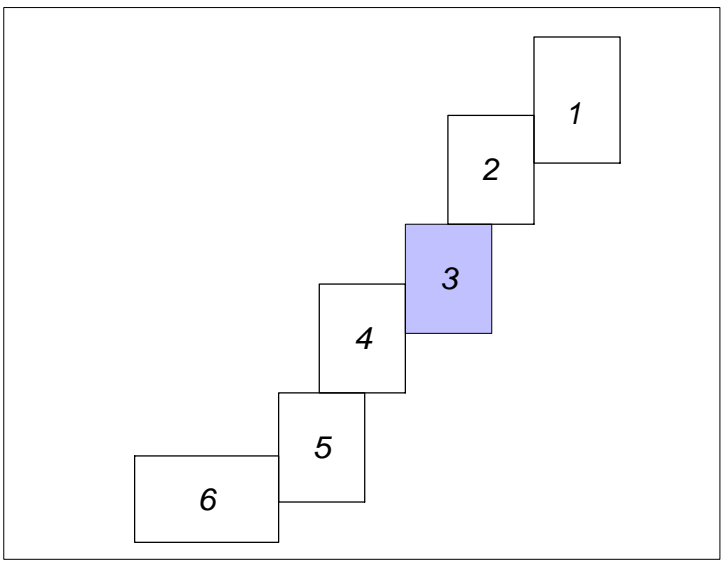


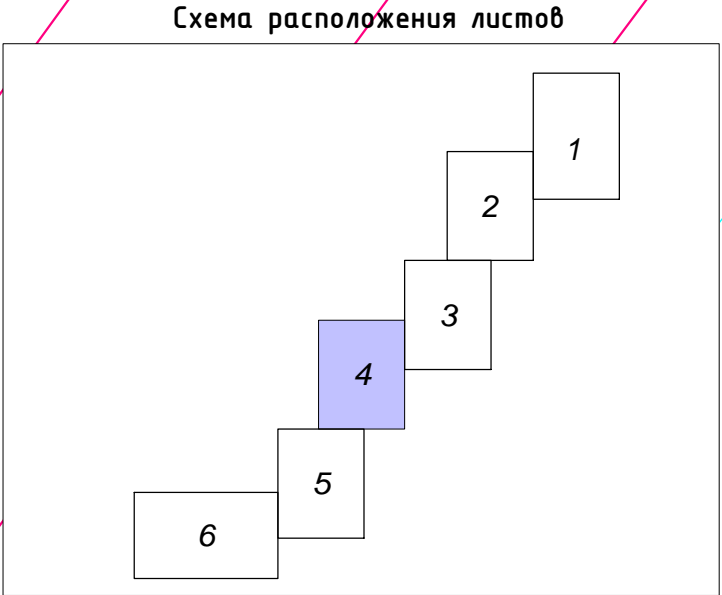
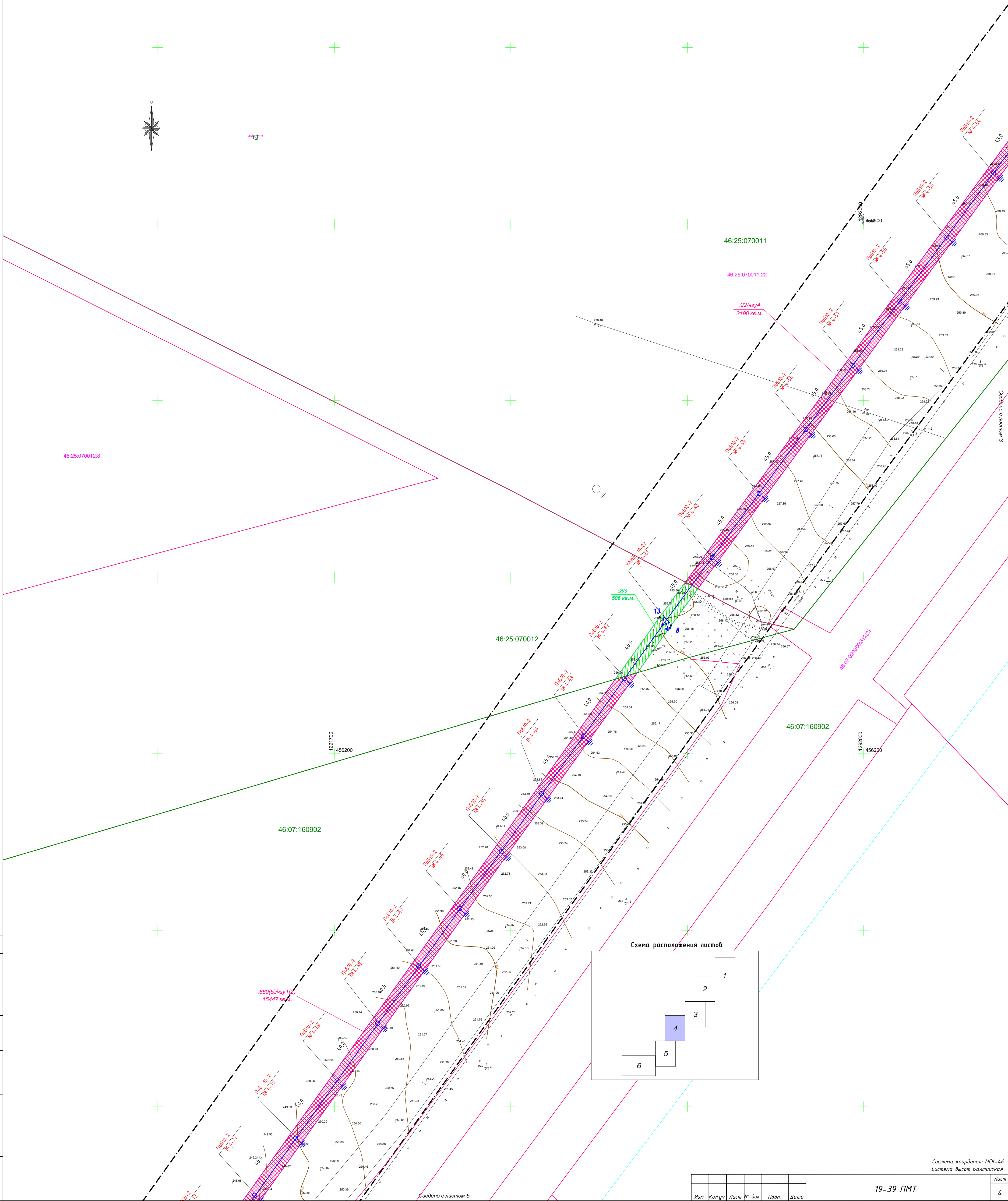
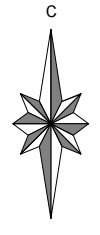
Схема расположения листов



Создано	
Изм. №	
Имя файла	
Лист	
Взам. инв. №	
Содержание с листом 4	

Система координат МСК-46
Система Высот Балтийская

Изм.	Колуч.	Лист	№ док.	Подп.	Дата	19-39 ПМТ	Лист	3
------	--------	------	--------	-------	------	-----------	------	---




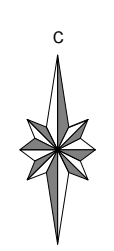
Сведено с листом 5

Система координат МСК-46
Система Высот Балтийская

Изм.	Колуч.	Лист	№ док.	Подп.	Дата

19-39 ПМТ

Составлено	
Изд. № посл.	
Лист № посл.	
Лист № вдела	
Взам. инв. №	



46:07:160902
46:07:000000:669(5)

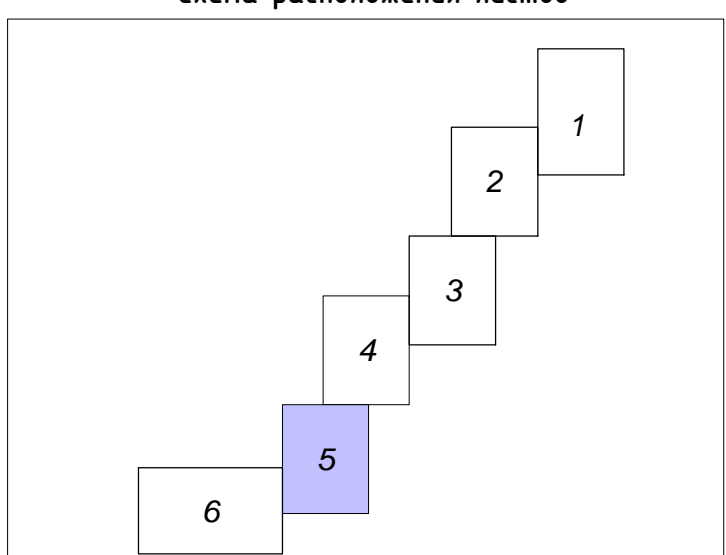
1291600
455600

46:07:160902

46:07:000000:669(1)

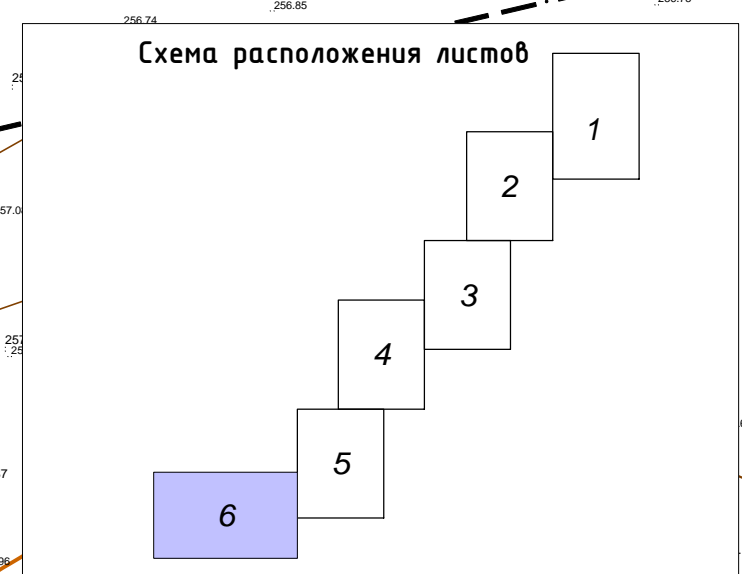
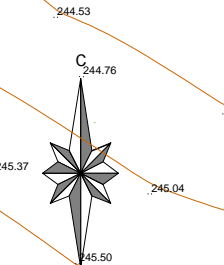
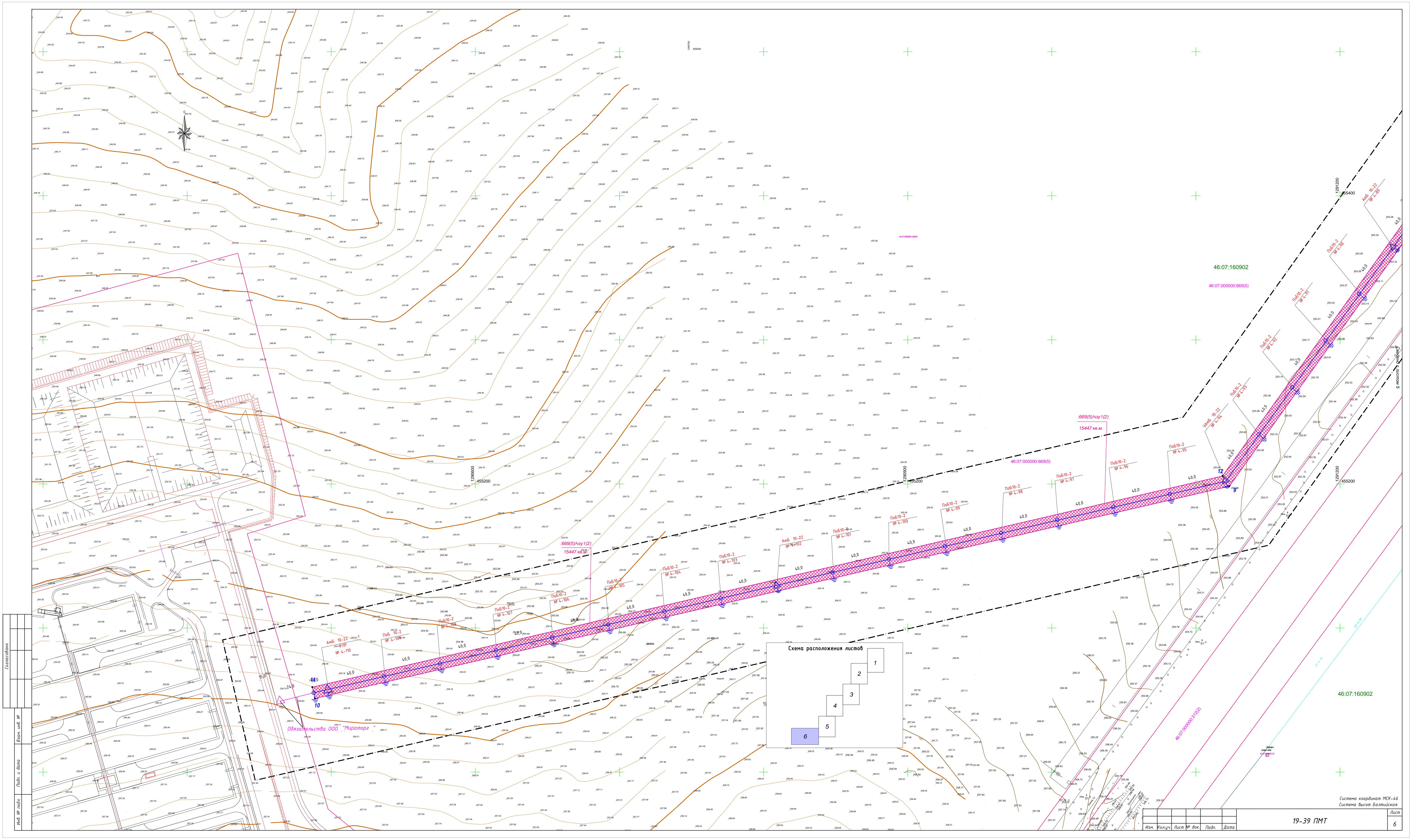
1291300
455400

Схема расположения листов



Создано	
Изм. №	
Имя файла	
Время	
Пользователь	
Соединено с листом 4	

Изм.	Колуч.	Лист	№ док.	Подп.	Дата
------	--------	------	--------	-------	------



Составлена
 Изд. № 10-22
 Лист № 10-22
 План и дана
 Взам. № 10-22

Изм.	Колуч.	Лист	№ док.	Подп.	Дата