

УТВЕРЖДАЮ:

Глава Золотухинского района
Курской области

2016 г.



ИШ Горохов А.А. Св. № 30646321660071 от 15.06.2006 г.

ПРОЕКТ

организации дорожного движения и разметки

на автомобильных дорогах

Золотухинского района Курской области

2016 г

ОБЩАЯ ЧАСТЬ И УСЛОВНЫЕ ОБОЗНАЧЕНИЯ

Проектно-исследовательские работы по разработке проекта организации дорожного движения (дислокации дорожных знаков и схемы дорожной разметки) на автомобильные дороги Золотухинского района Курской области выполнены на основании федерального закона №196-ФЗ «О безопасности дорожного движения», федерального закона №131-ФЗ «Об общих принципах организации местного самоуправления в РФ», Приказа Министерства транспорта РФ №160 от 12.11.2007 г., и муниципального контракта от 29.04.2016 г. между администрацией Золотухинского района и ИП Гороховым А.А. (Св. № 30646321660071 от 15.06.2006 г.).

Проект организации дорожного движения разработан впервые и предназначен для устранения существующих недостатков и противоречий в применении дорожных знаков, несоответствий их нормативным требованиям. Кроме того, проект содержит схемы дорожной разметки на пешеходных переходах.

В процессе работы над проектом определены приоритеты движения на перекрестках, безопасные и удобные места для перехода дороги пешеходами, особенно в местах расположения детских, образовательных и медицинских учреждений, ликвидированы необоснованные ограничения движения и парковки транспортных средств. Дислокация органично увязана с ранее разработанными проектами

организации движения на реконструированных за последние годы транспортных узлах, проектами строительства торговых, образовательных и других зданий, объектов дорожного сервиса. Дислокация выполнена с учетом введенных в действие с 1 июля 2014 года новых государственных стандартов, а также нарабатанной в городе практикой применения средств регулирования дорожного движения и необходимости унифицированного подхода к решению технических задач, регламентированных ГОСТами. Таким образом, создается единая взаимосвязанная система организации дорожного движения.

Для решения этой задачи было проведено обследование всех проектируемых улиц, собрана информация об их геометрических параметрах, при необходимости учтено состояние дорожно-транспортного травматизма и интенсивность движения транспортных и пешеходных потоков. Выполнено комплексное обследование исходной организации дорожного движения на автомобильных дорогах Золотухинского района Курской области.

При разработке проекта учтены требования ГОСТ Р 52290-2004 «Технические средства организации дорожного движения. Знаки дорожные. Общие технические требования», ГОСТ Р 51256-99 «Технические средства организации дорожного движения. Разметка дорожная. Типы, основные параметры. Общие технические требования», ГОСТ Р 52289-2004 «Технические средства организации дорожного движения. Правила применения дорожных знаков, разметки, светофоров, дорожных ограждений и направляющих устройств», СНиП 2.07.01-89* "Градостроительство. Планировка и застройка городов и прочих населенных пунктов», СНиП 2.05.02-85 «Автомобильные дороги».

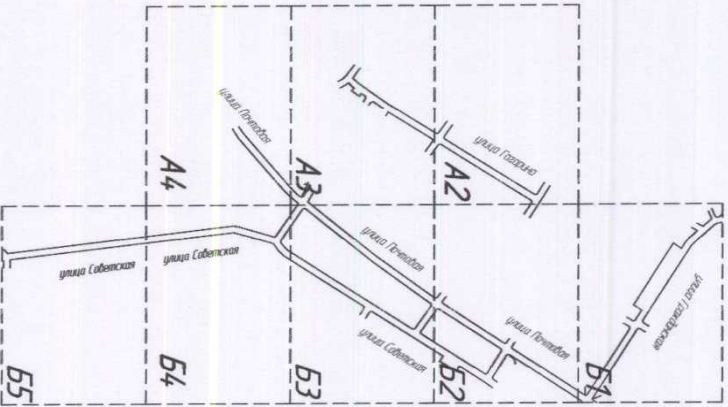
Места установки дорожных знаков и привязки элементов разметки определяются масштабом карты 1:1000 (в 1 см – 10 м), указанием на ней наименований улиц, очертаний общественных зданий.

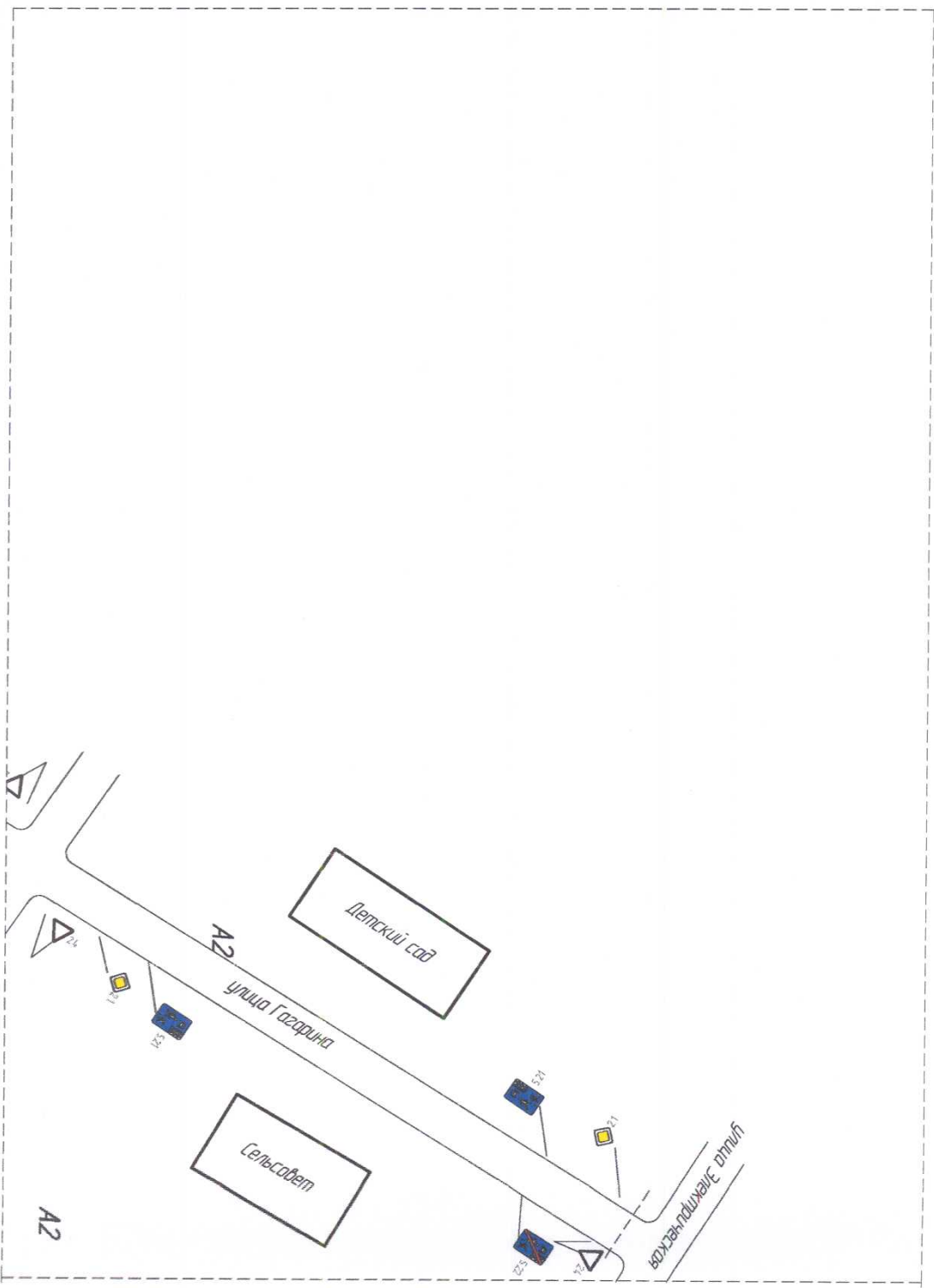
Разметка проезжей части согласно ГОСТ Р52289-2004 и СНиП 2.07.01-89* предусмотрена на магистральных улицах и улицах местного значения с учетом минимальной ширины полосы движения соответственно 3,5 и 3,0 м. При нанесении осевой разметки в качестве общего правила принято деление проезжей части на равные доли.

Расстояние между соседними дорожными знаками согласно ГОСТ выдержано не менее 15 м, между противоположными стойками знаков «Пешеходный переход» 4-6 м. Ширина размечаемых пешеходных переходов 4 м, ширина линий разметки 1.1-1.7, 1.9-1.11 – 0,1-0,15 м согласно ГОСТ Р 52289-2004. Общая протяженность улиц, на которые согласно техническому заданию разработан проект организации дорожного движения, составляет 7,11 км.

Дополнительно к нормативным требованиям, для более удобной работы с проектной документацией, дислокация выполнена с изображением реальных символов дорожных знаков и их цветовой окраски.

Схема расположения листов м. Свобода





А3

Улица Комсомольская



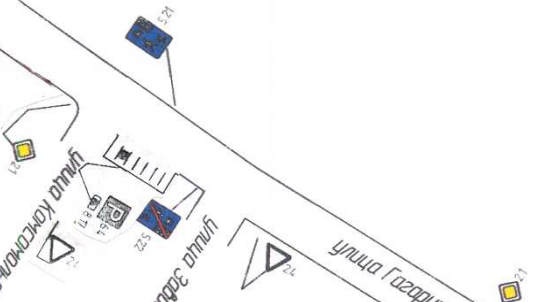
Алишера Кудик - Полеву

Магазин

Улица Комсомольская

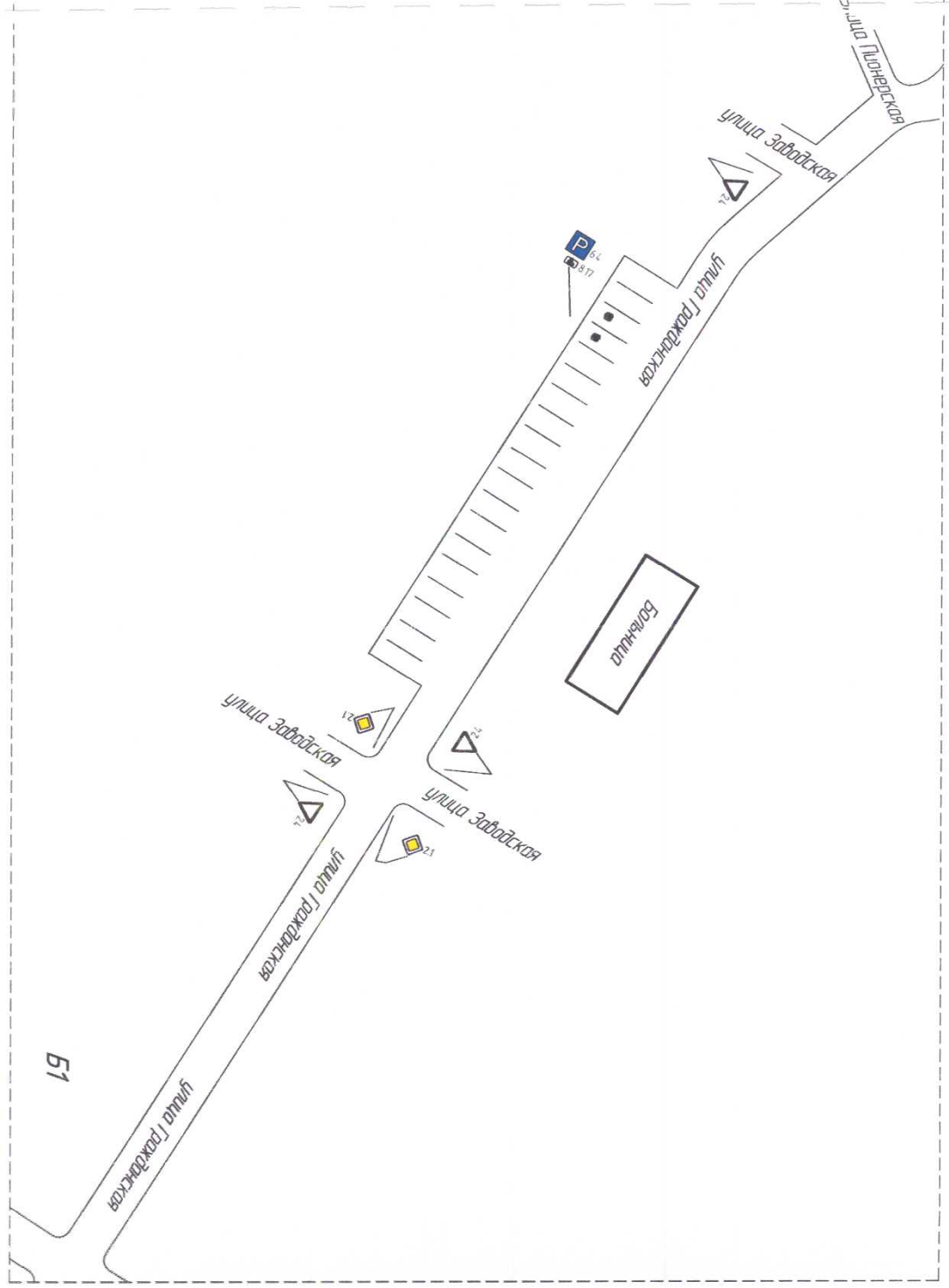
Улица Заводская

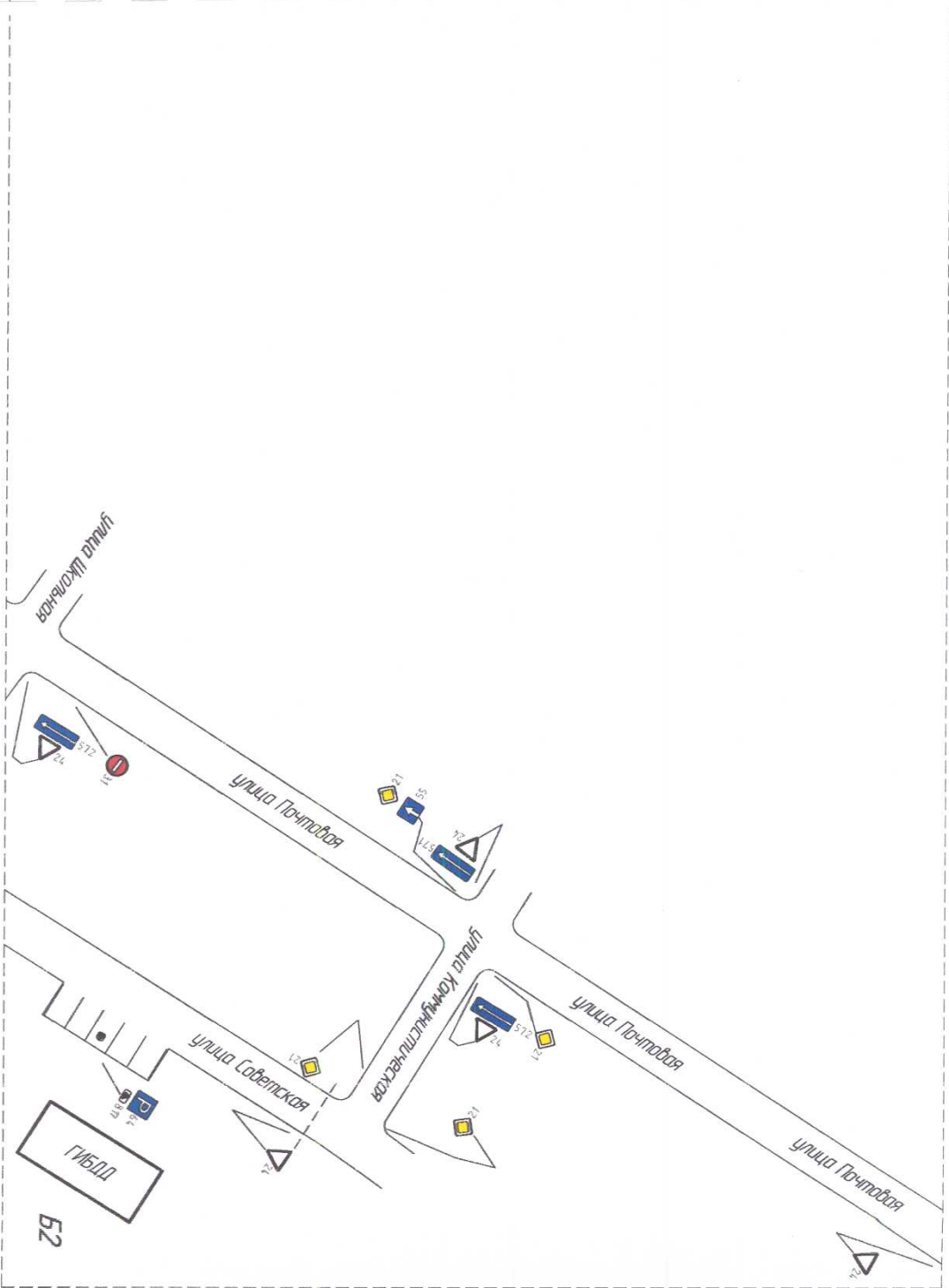
Улица Гагарина



Ушша Поштарба

Ушша Поштарба





улица Пашенная

улица Печтовая

улица Советская

улица Пашенная

улица Печтовая

улица Печтовая

ГИБДД
Б2



улица Почтовая

улица Почтовая

улица Советская

улица Советская

водопровод открытый



3.8.1
1.2



2.1
1.0



1.5
1.2



2.4



1.2



2.1

улица Советская

улица Советская

улица Комсомольская

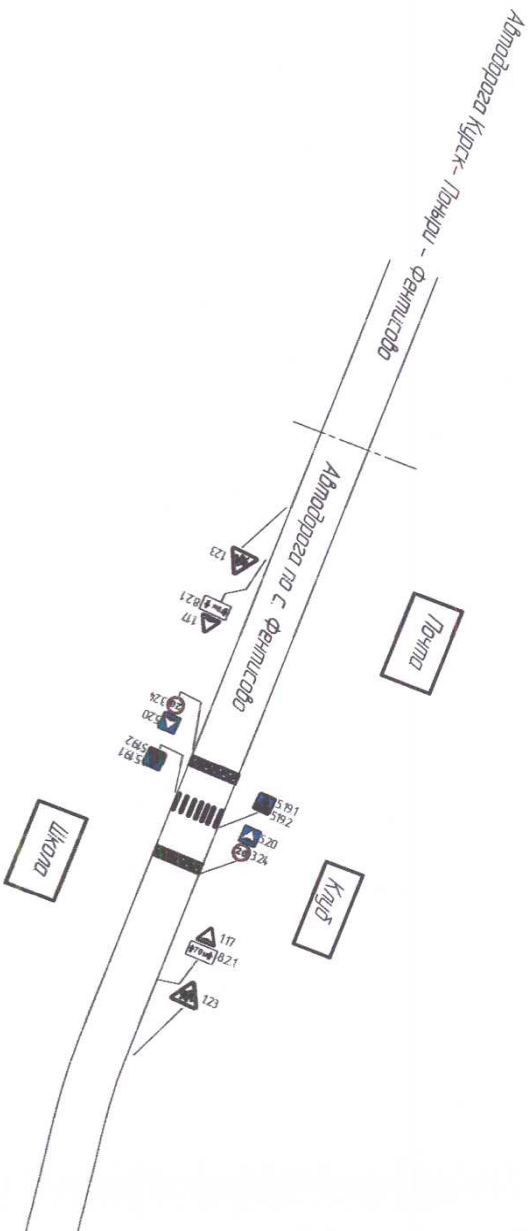


улица Советская


улица Советская



г. Фенгтисово

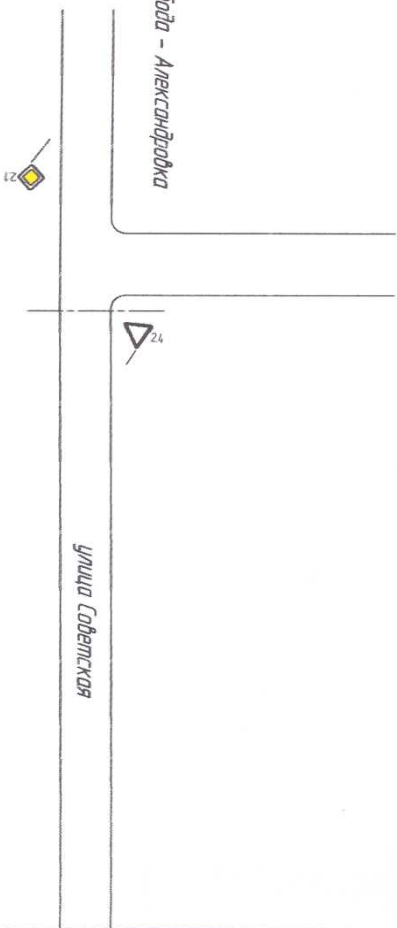


с. Фенглицова

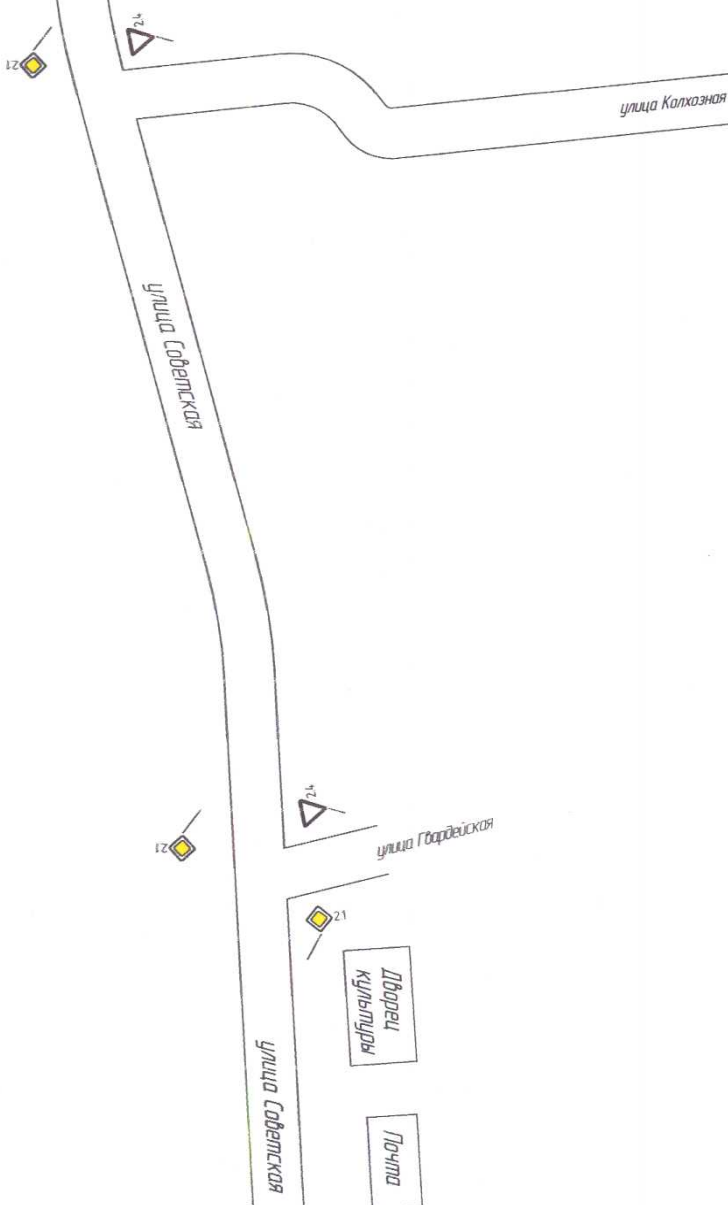


д. Будановка

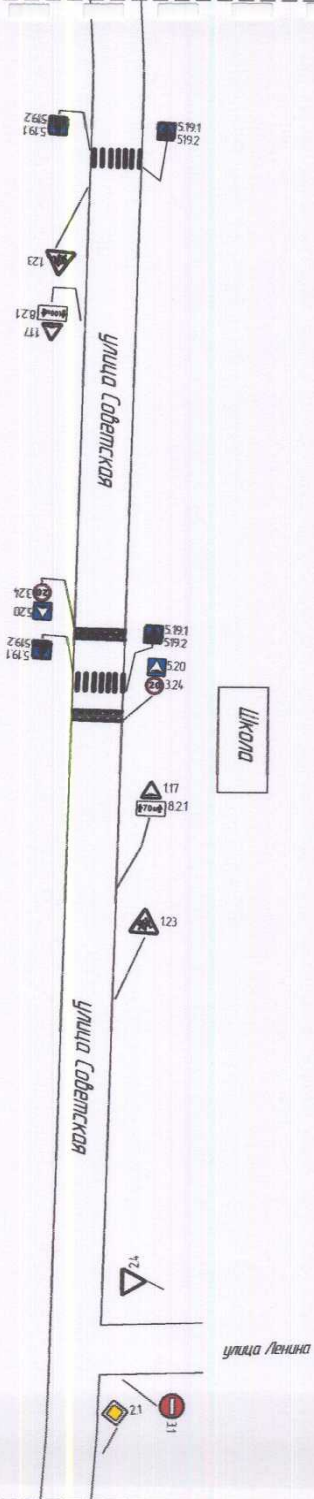
Автострога
Курск – Поньри – ст. Свобода – Александровка



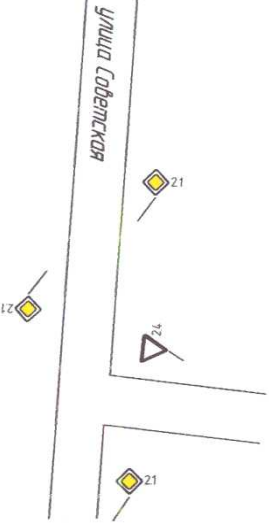
д. Будановка



д. Будановка



д. Будановка



Оклино – Родительское



Окучно - Родительское

И

И

И

И

И



Оклицно – Родительское

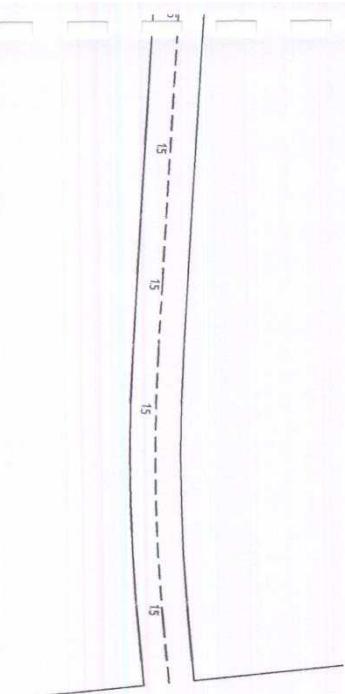
▲ 115
▲ 1112

11 11 11 11 16 16 15 15 15

Оклицно – Родителъско

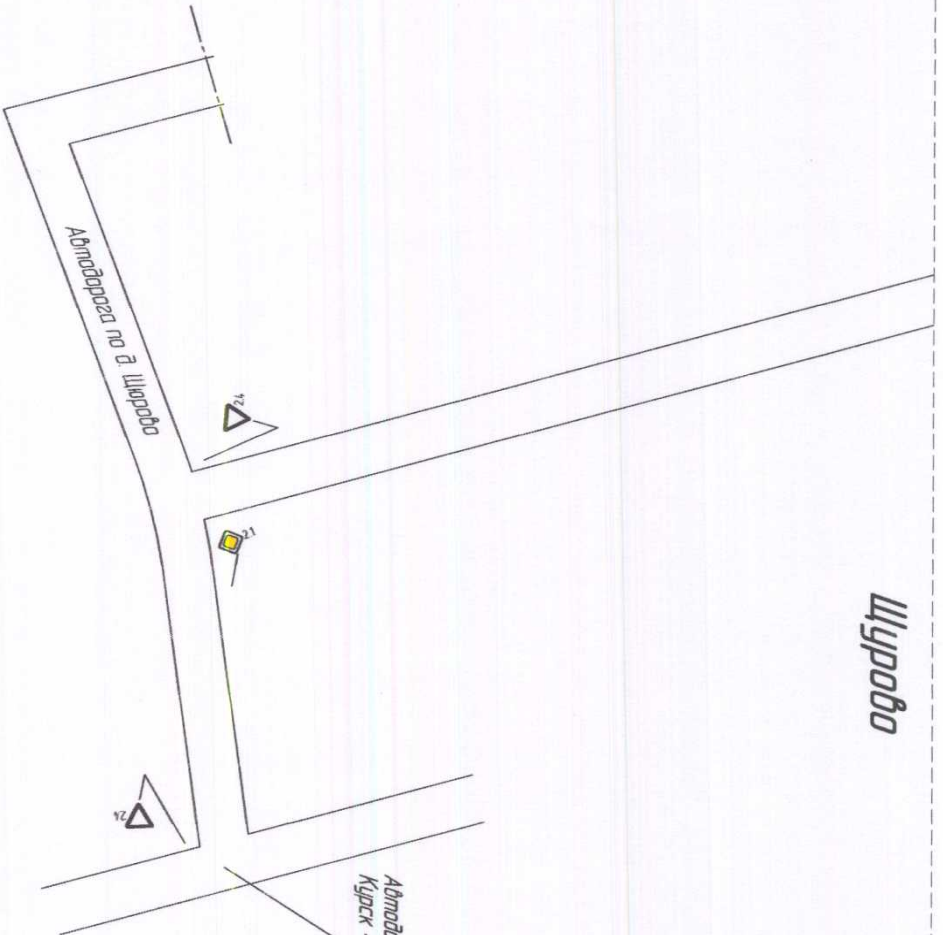
15 15 15 15 15 15 15 15

Оклицно – Родительское



Автомарга
Фатех – Золотухино

Шурово



Автомаргала по д. Шурово

Автомаргала
Кулск - Пончы - 1-е Скоройное

2.2

2.1

2.2

Спецификация дорожных знаков, подлежащих установке на улочно-дорожной сети Золотухинского района

№ п/п	№ по ГОСТ 52290-2004	Наименование знака	количество
1	1.1	Железнодорожный переезд со шлагбаумом	
2	1.2	Железнодорожный переезд без шлагбаума	
3	1.3.1	Одноступенчатая железная дорога	
4	1.3.2	Многоступенчатая железная дорога	
	1.4.1		
5	1.5.	Пересечение с трамвайной линией	
6	1.8	Светофорное регулирование	
7	1.11.1	Опасный поворот	1
8	1.11.2	Опасный поворот	1
9	1.12.1	Опасные повороты	
10	1.13	Крутой спуск	
11	1.14	Крутой подъем	1
	1.15		1
12	1.17	Искусственная неровность	4
13	1.20.1	Сужение дороги	
14	1.20.2	Сужение дороги	
15	1.20.3	Сужение дороги	
16	1.21	Двустороннее движение	
17	1.22	Пешеходный переход	
18	1.23	Дети	4
19	1.34.1	Направление поворота	
20	1.34.2	Направление поворота	
21	1.34.3	Направление поворота	
22	2.1	Главная дорога	25
23	2.2	Конец главной дороги	
24	2.4	Уступите дорогу	32
25	2.5	Движение без остановки запрещено	
26	3.1	Выезд запрещен	
27	3.2	Движение запрещено	3

28	3.4	Движение грузовых автомобилей запрещено	
29	3.5	Движение мотоциклов запрещено	
30	3.13	Ограничение высоты	
31	3.17.2	Опасность	
32	3.18.1	Поворот направо запрещен	1
33	3.18.2	Поворот налево запрещен	1
34	3.20	Обгон запрещен	
35	3.21	Конечная зона запрещения обгона	
36	3.24	Ограничение максимальной скорости	4
37	3.25	Конечная зона ограничения максимальной скорости	
38	3.27	Остановка запрещена	
39	3.28	Стоянка запрещена	
40	3.32	Движение транспортных средств с опасными грузами запрещено	
41	4.1.1	Движение прямо	
42	4.1.2	Движение направо	
43	4.1.3	Движение налево	
44	4.1.4	Движение прямо или направо	
45	4.1.5	Движение прямо или налево	
46	4.1.6	Движение направо или налево	
47	4.2.1	Объезд препятствия справа	
48	4.2.2	Объезд препятствия слева	
49	4.2.3	Объезд препятствия справа или слева	
50	4.3	Круговое движение	
51	4.5	Пешеходная дорожка	
51	4.8.1	Направление движения ТС с опасными грузами налево	
52	4.8.2	Направление движения ТС с опасными грузами прямо	
53	4.8.3	Направление движения ТС с опасными грузами направо	
54	5.5	Дорога с односторонним движением	2
55	5.6	Конечная зона одностороннего движения	

56	5.7.1	Выезд на дорогу с односторонним движением		2
57	5.7.2	Выезд на дорогу с односторонним движением		2
58	5.11	Дорога с полосой для маршрутных транспортных средств		
59	5.12	Конец дороги с полосой для маршрутных транспортных средств		
60	5.13.1	Выезд на дорогу с полосой для движения маршрутных ТС		
61	5.13.2	Выезд на дорогу с полосой для движения маршрутных ТС		
62	5.15.1	Направление движения по полосам		
63	5.15.2	Направление движения по полосам		
64	5.15.3	Начало полосы		
65	5.15.4	Начало полосы		
66	5.15.5	Начало полосы		
67	5.15.6	Конец полосы		
68	5.15.7	Направление движения по полосам		
69	5.16	Место остановки автобуса		
70	5.17	Место остановки трамвая		
71	5.19.1	Пешеходный переход		6
72	5.19.2	Пешеходный переход		6
73	5.20	Искусственная неровность		4
74	5.21	Жилая зона		3
75	5.22	Конец жилой зоны		2
76	5.23.1	Начало населенного пункта		
77	5.24.1	Конец населенного пункта		
78	5.31	Зона с ограничением максимальной скорости		
79	5.32	Конец зоны с ограничением максимальной скорости		
80	6.2	Рекомендуемая скорость		
81	6.3.1	Место для разворота		
82	6.4	Место стоянки		3
83	6.6	Подземный пешеходный переход		

84	6.7	Надземный пешеходный переход	
85	6.8.1	Тулик	
	6.10.1	Указатель направления	1
	6.11	Наименование объекта	
86	6.13	Километровый знак	1
88	6.16	Стоп-линия	
89	7.2	Больница	
90	7.3	Автозаправочная станция	
91	7.4	Техническое обслуживание автомобилей	
92	7.5	Мылка автомобилей	
93	7.9	Гостиница	
94	7.12	Пост ДПС	
95	7.13	Милиция	
96	8.1.1	Расстояние до объекта	
97	8.1.3	Расстояние до объекта	
98	8.1.4	Расстояние до объекта	
99	8.2.1	Зона действия	4
100	8.2.2	Зона действия	
101	8.2.3	Зона действия	
102	8.2.4	Зона действия	
103	8.3.1	Зона действия	
104	8.3.2	Направление действия	
105	8.3.3	Направление действия	
106	8.4.1	Направление действия	
107	8.5.4	Вид транспортного средства	
108	8.7.3	Время действия	
109	8.14	Направление главной дороги	6
110	8.15	Полгода движения	
	8.17	Слепые пешеходы	
		Инвалиды	
111	8.22.1	Препятствие	3
112	8.22.3	Препятствие	
	14.1		
		Итого:	123